

INFORME SOBRE EL EJERCICIO, DESTINO, Y RESULTADOS DE LOS RECURSOS FEDERALES TRANSFERIDOS

H. AYUNTAMIENTO CONSTITUCIONAL

SISTEMA DE SEGUIMIENTO DE LOS RECURSOS FEDERALES TRANSFERIDOS

MODULO: DESTINO DEL GASTO

ENTIDAD: TABASCO

PERIODO: CUARTO TRIMESTRE 2024

TEAPA, TABASCO  
2021-2024

DETALLE PROYECTO

CICLO	TRIMESTRE	FOLIO	CATEGORIA	F11_CICLO DE RECURSO	F11_RAMO	F11_PROGRAMA PRESUPUESTARIO	F12_CICLO DE RECURSO	F12_RAMO	F12_PROGRAMA PRESUPUESTARIO	MONTO_GLOBAL_APROBADO	MONTO_GLOBAL_MODIFICADO	FUENTES_FINANCIAMIENTO	NOMBRE	ID_ENTIDAD_RESPONSABLE	ENTIDAD_RESPONSABLE	ID_MUNICIPIO_RESPONSABLE	MUNICIPIO_RESPONSABLE	TIPO_PROGRAMA_PROYECTO	CLASIFICACION	SUBCLASIFICACION	INSTITUCION_EJECUTORA	NUMERO_PROYECTO	POBLACION_BENEFICIARIA	MUJERES	HOMBRES	BENEFICIARIOS	METAS
2024	4	7AB24030411210	Proyec 2024 de Inversión	33	003	FAS	2024	33	1004	626,303.37	770,755.57	01 (Saldo, recursos 2024, enero 31, modalidad 1, proq. para 1 tipo, recursos FEDERALES CONVENCION), proq. estatal, para FAS	REHABILITACION DE MED DE DRENAL EN EL MUNICIPIO DE COVA CENTRO DIVERSAS CALLES - 173748	27	Tas	16	Teapa	Proyecto de Inversión de Infraestructura Social	Agua y Saneamiento	173748	173748	5	2,715	2,644	0 (meta), (unidad, medida Metros Cuadrados, meta 197 (0), meta, modificada 197 (0))		
2024	4	7AB24030411202	Proyec 2024 de Inversión	33	003	FAS	2024	33	1004	432,471.01	411,574.54	01 (Saldo, recursos 2024, enero 31, modalidad 1, proq. para 1 tipo, recursos FEDERALES CONVENCION), proq. estatal, para FAS	CONSTRUCCION DE GUARNICIONES Y TAPAJES EN EL MUNICIPIO DE COVA CENTRO DIVERSAS CALLES - 173013	27	Tas	16	Teapa	Proyecto de Infraestructura Social	Urbaniz. Sin Urdic. 1999a	173013	173013	5	2,715	2,644	0 (meta), (unidad, medida Metros Cuadrados, meta 1,250 (meta, modificada 1,091 (2))		
2024	4	7AB24030411311	Proyec 2024 de Inversión	33	003	FAS	2024	33	1004	2,394,450.85	1,997,640.64	01 (Saldo, recursos 2024, enero 31, modalidad 1, proq. para 1 tipo, recursos FEDERALES CONVENCION), proq. estatal, para FAS	CONSTRUCCION DE PAVIMENTO CON TEAPA, COLONA CENTRO DIVERSAS CALLES - 179105	27	Tas	16	Teapa	Proyecto de Infraestructura Social	Urbaniz. Sin Urdic. 1999a	179105	179105	5	2,715	2,644	0 (meta), (unidad, medida Metros Cuadrados, meta 1,250 (meta, modificada 1,091 (2))		
2024	4	7AB24030411801	Proyec 2024 de Inversión	33	003	FAS	2024	33	1004	350,017.83	346,028.96	01 (Saldo, recursos 2024, enero 31, modalidad 1, proq. para 1 tipo, recursos FEDERALES CONVENCION), proq. estatal, para FAS	CONSTRUCCION DE GUARNICIONES Y TAPAJES EN EL MUNICIPIO DE TEAPA, COLONA CENTRO CALLES EUSEBIO CASTILLO Y EDUARDO PAYANO - 181722	27	Tas	16	Teapa	Proyecto de Infraestructura Social	Urbaniz. Sin Urdic. 1999a	181722	181722	5	1,020	1,018	0 (meta), (unidad, medida Metros Cuadrados, meta 313 (0), meta, modificada 292 (89))		

Handwritten signatures and initials at the bottom of the page.

INFORME SOBRE EL EJERCICIO, DESTINO, Y RESULTADOS DE LOS RECURSOS FEDERALES TRANSFERIDOS

H. AYUNTAMIENTO CONSTITUCIONAL

SISTEMA DE SEGUIMIENTO DE LOS RECURSOS FEDERALES TRANSFERIDOS

TEAPA, TABASCO

MODULO: DESTINO DEL GASTO

2021-2024

ENTIDAD: TABASCO

PERIODO: CUARTO TRIMESTRE 2024



DETALLE_PROYECTO			AVANCE_FINANCIERO					AVANCES_FISICOS	FOTOS	ESTATUS	FLUJO	OBSERVACIONES_CAPTURISTA	OBSERVACIONES	OBSERVACIONES_REVISION			
FOLIO	TIPO_GEOREFERENCIA	GEOREFERENCIAS	FECHA_INICIO	FECHA_TERMINO	RECAUDADO	COMPROMETIDO	DEVENGADO	EJERCIDO	PAGADO	CONTRATOS	AVANCES_FISICOS	CARPETA_FOTOS	ESTATUS	FLUJO	OBSERVACIONES_CAPTURISTA	OBSERVACIONES	OBSERVACIONES_REVISION
TA824002411282	1	[geo1] {rev_nunicipio:16, localidad:1, direccion: 'CALLE MANUEL ROSADO ENTRE CALLE MANUEL ROSADO Y CALLE MANUEL ROSADO ENTRE TEAPA, TABASCO ENTRE CALLE HORACIO BARRIOS Y CALLE MARCO E REGERNA CALLE 27 DE FEBRERO ENTRE CALLE 27 DE FEBRERO Y CALLE 27 DE FEBRERO MIS DEL PARQUE SITO LA SANTA CRUZ DE LA COC, ESQUINILLA DONDE Km.-02.59163474, lat:17.54669753}}	05-07-2024	18-08-2024	411,574.54	411,574.54	411,574.54	411,574.54	411,574.54	[geo1] {rev_nunicipio:16, localidad:1, direccion: 'CALLE MANUEL ROSADO ENTRE CALLE MANUEL ROSADO Y CALLE MANUEL ROSADO ENTRE TEAPA, TABASCO ENTRE CALLE HORACIO BARRIOS Y CALLE MARCO E REGERNA CALLE 27 DE FEBRERO ENTRE CALLE 27 DE FEBRERO Y CALLE 27 DE FEBRERO MIS DEL PARQUE SITO LA SANTA CRUZ DE LA COC, ESQUINILLA DONDE Km.-02.59163474, lat:17.54669753}}	[meta1] {meta1: 'medida Metro avance 401.41}}	[2411282] proyecto, FINCO	En Ejecucion	Valido avances	[geo1] {observacion: 'En esta obra la medida programada es de 197.00 m. y la medida real ejecutada es de 401.41 m. debido que en el sistema no se capturo la medida real ejecutada, porque anteriormente captaron 197.00 m. trimestre 4.0. cambio de sistema, fecha: 2024-01-15}}	Sin observaciones	Sin observaciones
TA824002411281	1	[geo1] {rev_nunicipio:16, localidad:1, direccion: 'CALLE MANUEL ROSADO ENTRE CALLE MANUEL ROSADO Y CALLE MANUEL ROSADO ENTRE TEAPA, TABASCO ENTRE CALLE HORACIO BARRIOS Y CALLE MARCO E REGERNA CALLE 27 DE FEBRERO ENTRE CALLE 27 DE FEBRERO Y CALLE 27 DE FEBRERO MIS DEL PARQUE SITO LA SANTA CRUZ DE LA COC, ESQUINILLA DONDE Km.-02.59163474, lat:17.54669753}}	05-07-2024	18-08-2024	1,997,640.64	1,997,640.64	1,997,640.64	1,997,640.64	1,997,640.64	[geo1] {rev_nunicipio:16, localidad:1, direccion: 'CALLE MANUEL ROSADO ENTRE CALLE MANUEL ROSADO Y CALLE MANUEL ROSADO ENTRE TEAPA, TABASCO ENTRE CALLE HORACIO BARRIOS Y CALLE MARCO E REGERNA CALLE 27 DE FEBRERO ENTRE CALLE 27 DE FEBRERO Y CALLE 27 DE FEBRERO MIS DEL PARQUE SITO LA SANTA CRUZ DE LA COC, ESQUINILLA DONDE Km.-02.59163474, lat:17.54669753}}	[meta1] {meta1: 'medida Metro avance 1307.2}}	[2411281] proyecto, FINCO	En Ejecucion	Valido avances	[geo1] {observacion: 'En esta obra la medida programada es de 1307.20 m. y la medida real ejecutada es de 1307.20 m. trimestre 4.0. cambio de sistema, fecha: 2024-01-15}}	Sin observaciones	Sin observaciones
TA824002411281	1	[geo1] {rev_nunicipio:16, localidad:1, direccion: 'CALLE MANUEL ROSADO ENTRE CALLE MANUEL ROSADO Y CALLE MANUEL ROSADO ENTRE TEAPA, TABASCO ENTRE CALLE HORACIO BARRIOS Y CALLE MARCO E REGERNA CALLE 27 DE FEBRERO ENTRE CALLE 27 DE FEBRERO Y CALLE 27 DE FEBRERO MIS DEL PARQUE SITO LA SANTA CRUZ DE LA COC, ESQUINILLA DONDE Km.-02.59163474, lat:17.54669753}}	05-07-2024	18-08-2024	346,000.00	346,000.00	346,000.00	346,000.00	346,000.00	[geo1] {rev_nunicipio:16, localidad:1, direccion: 'CALLE MANUEL ROSADO ENTRE CALLE MANUEL ROSADO Y CALLE MANUEL ROSADO ENTRE TEAPA, TABASCO ENTRE CALLE HORACIO BARRIOS Y CALLE MARCO E REGERNA CALLE 27 DE FEBRERO ENTRE CALLE 27 DE FEBRERO Y CALLE 27 DE FEBRERO MIS DEL PARQUE SITO LA SANTA CRUZ DE LA COC, ESQUINILLA DONDE Km.-02.59163474, lat:17.54669753}}	[meta1] {meta1: 'medida Metro avance 292.89}}	[2411801] proyecto, FINCO	En Ejecucion	Valido avances	[geo1] {observacion: 'Sin observaciones'}}	Sin observaciones	Sin observaciones

*[Handwritten signature]*

*[Handwritten signature]*

*[Handwritten signature]*



INFORME SOBRE EL EJERCICIO, DESTINO, Y RESULTADOS DE LOS RECURSOS FEDERALES TRANSFERIDOS

H. AYUNTAMIENTO CONSTITUCIONAL

SISTEMA DE SEGUIMIENTO DE LOS RECURSOS FEDERALES TRANSFERIDOS

MODULO: DESTINO DEL GASTO

ENTIDAD: TABASCO

PERIODO: CUARTO TRIMESTRE 2024

TEAPA, TABASCO

2021-2024



DETALLE PROYECTO		AVANCE FINANCIERO					AVANCES FISICOS	FOTOS	ESTATUS	FLUJO	OBSERVACIONES_CAPTURISTA	OBSERVACIONES	OBSERVACIONES_REVISION	
7AB240202412324	1	[Obj1] (con Municipalidad Local) 1. CONVENIO PARA LA RECONSTRUCCION DE LA OBRERA DE LA CALLE EDUARDO PARRA Y AVENIDA MARCO ROYALDO LA OBRERA DE LA CONTRUCCION DEL PAVIMENTO CON CONCHETO HIDRAULICO DE UBICAMA Km 94.952053384. M(17.5917142)	05-07-2024	18-08-2024	2,003,821.02	2,003,821.02	2,003,821.02	2,003,821.02	2,003,821.02	2,003,821.02	[Obj1] (con Municipalidad Local) 1. CONVENIO PARA LA RECONSTRUCCION DE LA OBRERA DE LA CALLE EDUARDO PARRA Y AVENIDA MARCO ROYALDO LA OBRERA DE LA CONTRUCCION DEL PAVIMENTO CON CONCHETO HIDRAULICO DE UBICAMA Km 94.952053384. M(17.5917142)	[Obj1] (con Municipalidad Local) 1. CONVENIO PARA LA RECONSTRUCCION DE LA OBRERA DE LA CALLE EDUARDO PARRA Y AVENIDA MARCO ROYALDO LA OBRERA DE LA CONTRUCCION DEL PAVIMENTO CON CONCHETO HIDRAULICO DE UBICAMA Km 94.952053384. M(17.5917142)	[Obj1] (con Municipalidad Local) 1. CONVENIO PARA LA RECONSTRUCCION DE LA OBRERA DE LA CALLE EDUARDO PARRA Y AVENIDA MARCO ROYALDO LA OBRERA DE LA CONTRUCCION DEL PAVIMENTO CON CONCHETO HIDRAULICO DE UBICAMA Km 94.952053384. M(17.5917142)	[Obj1] (con Municipalidad Local) 1. CONVENIO PARA LA RECONSTRUCCION DE LA OBRERA DE LA CALLE EDUARDO PARRA Y AVENIDA MARCO ROYALDO LA OBRERA DE LA CONTRUCCION DEL PAVIMENTO CON CONCHETO HIDRAULICO DE UBICAMA Km 94.952053384. M(17.5917142)
7AB240202412324	1	[Obj1] (con Municipalidad Local) 1. RECONSTRUCCION DE LA OBRERA DE LA CALLE EDUARDO PARRA Y AVENIDA MARCO ROYALDO LA OBRERA DE LA CONTRUCCION DEL PAVIMENTO CON CONCHETO HIDRAULICO DE UBICAMA Km 94.952053384. M(17.5917142)	05-07-2024	18-08-2024	911,449.25	911,449.25	911,449.25	911,449.25	911,449.25	911,449.25	[Obj1] (con Municipalidad Local) 1. RECONSTRUCCION DE LA OBRERA DE LA CALLE EDUARDO PARRA Y AVENIDA MARCO ROYALDO LA OBRERA DE LA CONTRUCCION DEL PAVIMENTO CON CONCHETO HIDRAULICO DE UBICAMA Km 94.952053384. M(17.5917142)	[Obj1] (con Municipalidad Local) 1. RECONSTRUCCION DE LA OBRERA DE LA CALLE EDUARDO PARRA Y AVENIDA MARCO ROYALDO LA OBRERA DE LA CONTRUCCION DEL PAVIMENTO CON CONCHETO HIDRAULICO DE UBICAMA Km 94.952053384. M(17.5917142)	[Obj1] (con Municipalidad Local) 1. RECONSTRUCCION DE LA OBRERA DE LA CALLE EDUARDO PARRA Y AVENIDA MARCO ROYALDO LA OBRERA DE LA CONTRUCCION DEL PAVIMENTO CON CONCHETO HIDRAULICO DE UBICAMA Km 94.952053384. M(17.5917142)	
7AB240202412324	1	[Obj1] (con Municipalidad Local) 1. RECONSTRUCCION DE LA OBRERA DE LA CALLE EDUARDO PARRA Y AVENIDA MARCO ROYALDO LA OBRERA DE LA CONTRUCCION DEL PAVIMENTO CON CONCHETO HIDRAULICO DE UBICAMA Km 94.952053384. M(17.5917142)	05-07-2024	18-08-2024	633,728.54	633,728.54	633,728.54	633,728.54	633,728.54	633,728.54	[Obj1] (con Municipalidad Local) 1. RECONSTRUCCION DE LA OBRERA DE LA CALLE EDUARDO PARRA Y AVENIDA MARCO ROYALDO LA OBRERA DE LA CONTRUCCION DEL PAVIMENTO CON CONCHETO HIDRAULICO DE UBICAMA Km 94.952053384. M(17.5917142)	[Obj1] (con Municipalidad Local) 1. RECONSTRUCCION DE LA OBRERA DE LA CALLE EDUARDO PARRA Y AVENIDA MARCO ROYALDO LA OBRERA DE LA CONTRUCCION DEL PAVIMENTO CON CONCHETO HIDRAULICO DE UBICAMA Km 94.952053384. M(17.5917142)	[Obj1] (con Municipalidad Local) 1. RECONSTRUCCION DE LA OBRERA DE LA CALLE EDUARDO PARRA Y AVENIDA MARCO ROYALDO LA OBRERA DE LA CONTRUCCION DEL PAVIMENTO CON CONCHETO HIDRAULICO DE UBICAMA Km 94.952053384. M(17.5917142)	
7AB240202412324	1	[Obj1] (con Municipalidad Local) 1. RECONSTRUCCION DE LA OBRERA DE LA CALLE EDUARDO PARRA Y AVENIDA MARCO ROYALDO LA OBRERA DE LA CONTRUCCION DEL PAVIMENTO CON CONCHETO HIDRAULICO DE UBICAMA Km 94.952053384. M(17.5917142)	05-07-2024	18-08-2024	3,357,079.36	3,357,079.36	3,357,079.36	3,357,079.36	3,357,079.36	3,357,079.36	[Obj1] (con Municipalidad Local) 1. RECONSTRUCCION DE LA OBRERA DE LA CALLE EDUARDO PARRA Y AVENIDA MARCO ROYALDO LA OBRERA DE LA CONTRUCCION DEL PAVIMENTO CON CONCHETO HIDRAULICO DE UBICAMA Km 94.952053384. M(17.5917142)	[Obj1] (con Municipalidad Local) 1. RECONSTRUCCION DE LA OBRERA DE LA CALLE EDUARDO PARRA Y AVENIDA MARCO ROYALDO LA OBRERA DE LA CONTRUCCION DEL PAVIMENTO CON CONCHETO HIDRAULICO DE UBICAMA Km 94.952053384. M(17.5917142)	[Obj1] (con Municipalidad Local) 1. RECONSTRUCCION DE LA OBRERA DE LA CALLE EDUARDO PARRA Y AVENIDA MARCO ROYALDO LA OBRERA DE LA CONTRUCCION DEL PAVIMENTO CON CONCHETO HIDRAULICO DE UBICAMA Km 94.952053384. M(17.5917142)	

*[Handwritten signatures and initials]*



DETALLE PROYECTO

CICLO	FOLIO	CATEGORIA	#1_CICLO DE RECURSO	#1_RAMO	#1_PROGRAMA PRESUPUESTARIO	#2_CICLO DE RECURSO	#2_RAMO	#2_PROGRAMA PRESUPUESTARIO	MONTO_GLOBAL_APROBADO	MONTO_GLOBAL_MODIFICADO	FUENTES FINANCIAMIENTO	NOMBRE	ID_ENTIDAD_RESPONSABLE	ENTIDAD_RESPONSABLE	ID_MUNICIPIO_RESPONSABLE	MUNICIPIO_RESPONSABLE	TIPO_PROGRAMA_PROYECTO	CLASIFICACION	SUBCLASIFICACION	INSTITUCION_EJECUTORA	NUMERO_PROYECTO	POBLACION_BENEFICIARIA	MUJERES	HOMBRES	BENEFICIARIOS	METAS
2024 4	14624002412965	Proyec 2024 33-0001-FAS	33-0001-FAS	33-0001-FAS	0001-FAS	33-0001-FAS	33-0001-FAS	0001-FAS	4,047,239.60	2,154,009.30	#1: [ciclo, recurso 2024, ramo 33, modalidad 1, acciones, monto 4,047,239.60] #2: [ciclo, recurso 2024, ramo 33, modalidad 1, acciones, monto 2,154,009.30]	REHABILITACION DE PARQUE EN EL MUNICIPIO DE TEAPA, CIUDAD DE TEAPA, COLONIA CENTRO - 187503	27	Tabas	16	Teapa	Proyecto de Infraestructura Social	Cultura Sin Ate	Sin Ate	Municipio de Teapa	187503	5	1,444	1,204	0 [meta] [unidad medida] Pzta. meta, 1.0 [meta, modificada 1.0]	
2024 4	14624002413037	Proyec 2024 33-0001-FAS	33-0001-FAS	33-0001-FAS	0001-FAS	33-0001-FAS	33-0001-FAS	0001-FAS	1,529,129.24	1,565,613.62	#1: [ciclo, recurso 2024, ramo 33, modalidad 1, acciones, monto 1,529,129.24] #2: [ciclo, recurso 2024, ramo 33, modalidad 1, acciones, monto 1,565,613.62]	REHABILITACION DEL ESPACIO PUBLICO DEL MUNICIPIO DE TEAPA, CIUDAD DE TEAPA, COLONIA CENTRO SEGUNDA ETAPA - 187508	27	Tabas	16	Teapa	Proyecto de Infraestructura Social	Urbaniz Sin Ate	Sin Ate	Municipio de Teapa	187508	5	1,020	1,018	0 [meta] [unidad medida] Pzta. meta, 1.0 [meta, modificada 1.0]	
2024 4	14624002413092	Proyec 2024 33-0001-FAS	33-0001-FAS	33-0001-FAS	0001-FAS	33-0001-FAS	33-0001-FAS	0001-FAS	2,081,156.05	2,074,373.76	#1: [ciclo, recurso 2024, ramo 33, modalidad 1, acciones, monto 2,081,156.05] #2: [ciclo, recurso 2024, ramo 33, modalidad 1, acciones, monto 2,074,373.76]	CONSTRUCCION DE PAVIMENTO CON CONCRETO HIDRAULICO EN EL MUNICIPIO DE TEAPA, ENDO VICENTE GUERRERO IETEMA - 194149	27	Tabas	16	Teapa	Proyecto de Infraestructura Social	Urbaniz Sin Ate	Sin Ate	Municipio de Teapa	194149	5	862	653	0 [meta] [unidad medida] Metros Cuadrados, meta, 1569.0 [meta, modificada 1569.0]	

*[Handwritten signatures and initials]*

INFORME SOBRE EL EJERCICIO, DESTINO, Y RESULTADOS DE LOS RECURSOS FEDERALES TRANSFERIDOS

H. AYUNTAMIENTO CONSTITUCIONAL  
TEAPA, TABASCO

2021-2024

SISTEMA DE SEGUIMIENTO DE LOS RECURSOS FEDERALES TRANSFERIDOS  
MODULO: DESTINO DEL GASTO  
ENTIDAD: TABASCO  
PERIODO: CUARTO TRIMESTRE 2024



DETALLE_PROYECTO			AVANCE_FINANCIERO					AVANCES_FISICOS	FOTOS	ESTATUS	FLUJO	OBSERVACIONES_CAPTURISTA	OBSERVACIONES_REVISION
1	TEAPA	TEAPA	2024-09-30	2024-09-30	2024-09-30	2024-09-30	2024-09-30	2024-09-30	2024-09-30	2024-09-30	2024-09-30	2024-09-30	2024-09-30
1	TEAPA	TEAPA	2024-09-30	2024-09-30	2024-09-30	2024-09-30	2024-09-30	2024-09-30	2024-09-30	2024-09-30	2024-09-30	2024-09-30	2024-09-30
1	TEAPA	TEAPA	2024-09-30	2024-09-30	2024-09-30	2024-09-30	2024-09-30	2024-09-30	2024-09-30	2024-09-30	2024-09-30	2024-09-30	2024-09-30
1	TEAPA	TEAPA	2024-09-30	2024-09-30	2024-09-30	2024-09-30	2024-09-30	2024-09-30	2024-09-30	2024-09-30	2024-09-30	2024-09-30	2024-09-30

Handwritten signatures and initials.



DETALLE PROYECTO

CICLO	TRIMESTRE	FOLIO	CATEGORIA	ff1_CICLO DE RECURSO	ff1_RAMO	ff1_PROGRAMA PRESUPUESTARIO	ff2_CICLO DE RECURSO	ff2_RAMO	ff2_PROGRAMA PRESUPUESTARIO	MONTO_GLOBAL_APROBADO	MONTO_GLOBAL_MODIFICADO	FUENTES_FINANCIAMIENTO	NOMBRE	ID_ENTIDAD_RESPONSABLE	ENTIDAD_RESPONSABLE	ID_MUNICIPIO_RESPONSABLE	MUNICIPIO_RESPONSABLE	TIPO_PROGRAMA_PROYECTO	CLASIFICACION	SUBCLASIFICACION	INSTITUCION_EJECUTOR	NUMERO_PROYECTO	POBLACION_BENEFICIARIA	MUJERES	HOMBRES	BENEFICIARIOS	METAS
2024	4	748240202416014	Progr. 2024, 13, 003, FAS, 06	13, 003, FAS, 06	003, FAS, 06	003, FAS, 06	13, 003, FAS, 06	003, FAS, 06	003, FAS, 06	2,077,599.72	2,004,831.05	ff1, ciclo, recurso 2024, ramo 33, modalidad 1, programa 3, tipo, recurso FEDERALES CONVENCIONALES, SUBSIDIOS Y CONVENIOS, prog. estatal, mun FAS modificado 1020502 631, ff2, ciclo, recurso 2024, ramo 33, modalidad 1, programa 4, tipo, recurso FEDERALES CONVENCIONALES, prog. estatal, mun FAS modificado 001968 470	CONSTRUCCION DE PAVIMENTO CON CONCRETO HIDRAULICO EN EL MUNICIPIO DE TEAPA, COLOMA MUNICIPAL.-194535	27	Tab.	16	Teapa	Proyecto de Inversión de Infraestructura Social	Urbana	2	Municipio de Teapa	194535	5	300	307	0	ff1,met, (unidad, medida Metro lineal, meta 1500 0), met2, modificada 1500 0)
2024	4	748240202415195	Progr. 2024, 13, 003, FAS, 06	13, 003, FAS, 06	003, FAS, 06	003, FAS, 06	13, 003, FAS, 06	003, FAS, 06	003, FAS, 06	2,473,763.50	2,464,118.19	ff1, ciclo, recurso 2024, ramo 33, modalidad 1, programa 3, tipo, recurso FEDERALES CONVENCIONALES, SUBSIDIOS Y CONVENIOS, prog. estatal, mun FAS modificado 1727470 911, ff2, ciclo, recurso 2024, ramo 33, modalidad 1, programa 4, tipo, recurso FEDERALES CONVENCIONALES, prog. estatal, mun FAS modificado 805847 281	CONSTRUCCION DE PAVIMENTO CON CONCRETO HIDRAULICO EN EL MUNICIPIO DE TEAPA, RANCHERIA MANUEL BOLEY VERA, SECCION COLOMA VALLE VERDE.-194535	27	Tab.	16	Teapa	Proyecto de Inversión de Infraestructura Social	Urbana	2	Municipio de Teapa	20450	5	655	676	0	ff1,met, (unidad, medida Metro cuadrado, meta 1945 0), met2, modificada 1945 0)
2024	4	748240202406095	Progr. 2024, 13, 003, FAS, 06	13, 003, FAS, 06	003, FAS, 06	003, FAS, 06	13, 003, FAS, 06	003, FAS, 06	003, FAS, 06	1,642,327.99	1,572,879.72	ff1, ciclo, recurso 2024, ramo 33, modalidad 1, programa 4, tipo, recurso FEDERALES CONVENCIONALES, SUBSIDIOS Y CONVENIOS, prog. estatal, mun FAS modificado 1572879 781	REHABILITACION DE RED DE DRENAJE EN SANITARIO EN EL MUNICIPIO DE TEAPA, CIUDAD DE TEAPA, FRACC. COLOMA CRUZ CALLE PACHULAN.-32915	27	Tab.	16	Teapa	Proyecto de Inversión de Infraestructura Social	Agua y Saneamiento	2	Municipio de Teapa	32915	5	2715	2444	0	ff1,met, (unidad, medida Metro lineal, meta 205 4), met2, modificada 339 91)
2024	4	748240202400735	Progr. 2024, 13, 003, FAS, 06	13, 003, FAS, 06	003, FAS, 06	003, FAS, 06	13, 003, FAS, 06	003, FAS, 06	003, FAS, 06	197,900.23	168,322.59	ff1, ciclo, recurso 2024, ramo 33, modalidad 1, programa 4, tipo, recurso FEDERALES CONVENCIONALES, SUBSIDIOS Y CONVENIOS, prog. estatal, mun FAS modificado 158292 591	REHABILITACION DE RED DE AGUA POTABLE EN EL MUNICIPIO DE TEAPA, CIUDAD DE TEAPA, COX. CENTRO MUNICIPAL, MONTE 157940 23 modificado 158292 591	27	Tab.	16	Teapa	Proyecto de Inversión de Infraestructura Social	Agua y Saneamiento	2	Municipio de Teapa	108177	5	1444	1204	0	ff1,met, (unidad, medida Metro lineal, meta 130 0), met2, modificada 132 51)

*[Handwritten signature]*

*[Handwritten signature]*

*[Handwritten signature]*

*[Handwritten signature]*

DETALLE_PROYECTO			AVANCE_FINANCIERO					AVANCES_FISICOS	FOTOS	ESTATUS	FLUJO	OBSERVACIONES_CAPTURISTA	OBSERVACIONES			
FOLIO	TIPO_GEOREFERENCIA	GEOREFERENCIAS	FECHA_INICIO	FECHA_TERMINO	RECAUDADO	COMPROMETIDO	DEVENGADO	EJERCIDO	PAGADO	CONTRATOS	AVANCES_FISICOS	CARPETA_FOTOS	ESTATUS	FLUJO	OBSERVACIONES_CAPTURISTA	OBSERVACIONES
1AB240202414314	1	direccion CARRETERA FEDERAL LIBRE MANUEL BULLIADA, SECC. COL. VILLA VERDE KILOMETRO 1+ 210 RANCHERIA MANUEL BULLIADA, SECCION, TEAPA TABASCO ENTRE Y LA OBRA DE LA CONSTRUCCION DEL PAVIMENTO EN LA COLON, km. 92 8002355, lat: 17.56259077	08-07-2024	21-06-2024	2,004,921.05	2,004,921.05	2,004,921.05	2,004,921.05	2,004,921.05	numero: CONTRA TEA-CON-00075M, comanda INGENIEROS S.A.C. S.A DE C.V., comencia MUNICIPIO DE TEAPA, fecha: 2017/07/07, respot_medicado: 2317581 677)	(metri: medida Metro avance: 1850 (0))	(241401) proyecto, FIN, 241401) proyecto, PROCES 241401) proyecto, PROCES O 241401) proyecto, INICIO)	En Ejecucion	Valido avances	Sin observaciones	Sin observaciones
1AB240202415155	1	direccion CARRETERA FEDERAL LIBRE MANUEL BULLIADA, SECC. COL. VILLA VERDE KILOMETRO 1+ 210 RANCHERIA MANUEL BULLIADA, SECCION, TEAPA TABASCO ENTRE Y LA OBRA DE LA CONSTRUCCION DEL PAVIMENTO EN LA COLON, km. 92 8002355, lat: 17.56259077	08-07-2024	21-06-2024	2,664,118.19	2,664,118.19	2,664,118.19	2,664,118.19	2,664,118.19	numero: CONTRA TEA-CON-00075M, comanda INGENIEROS S.A.C. S.A DE C.V., comencia MUNICIPIO DE TEAPA, fecha: 2017/07/07, respot_medicado: 2401118 531)	(metri: medida Metro avance: 1850 (0))	(241515) proyecto, FIN, 241515) proyecto, PROCES 241515) proyecto, PROCES O 241515) proyecto, INICIO)	En Ejecucion	Valido avances	Sin observaciones	Sin observaciones
1AB240202346586	1	direccion CALLE YACHTUAM COLOMA ENTRE CALLE MANUEL BULLIADA Y CALLE MANUEL BULLIADA, SECCION, TEAPA TABASCO ENTRE CALLE MANUEL BULLIADA Y CALLE YACHTUAM COLOMA, km. 92 8002355, lat: 17.56259077	08-04-2024	21-06-2024	1,572,679.78	1,572,679.78	1,572,679.78	1,572,679.78	1,572,679.78	(Rfo: data Obra, Rfo: data Obra, comanda INGENIEROS S.A.C. S.A DE C.V., comencia MUNICIPIO DE TEAPA, fecha: 2017/07/07, respot_medicado: 157046 680)	(metri: medida Metro avance: 339 (9))	(236586) proyecto, PROCES 236586) proyecto, PROCES O 236586) proyecto, INICIO)	En Ejecucion	Valido avances	Sin observaciones	Sin observaciones
1AB240202380735	1	direccion CALLE COLE MANUEL BULLIADA ENTRE CALLE MANUEL BULLIADA Y CALLE MANUEL BULLIADA, SECCION, TEAPA TABASCO ENTRE CALLE MANUEL BULLIADA Y CALLE COLE MANUEL BULLIADA, km. 92 8002355, lat: 17.56259077	16-05-2024	23-06-2024	168,202.59	168,202.59	168,202.59	168,202.59	168,202.59	(Rfo: data Obra, Rfo: data Obra, comanda INGENIEROS S.A.C. S.A DE C.V., comencia MUNICIPIO DE TEAPA, fecha: 2017/07/07, respot_medicado: 137096 151)	(metri: medida Metro avance: 132 (3))	(238073) proyecto, FIN, 238073) proyecto, PROCES O 238073) proyecto, INICIO)	En Ejecucion	Valido avances	Sin observaciones	Sin observaciones






**DETALLE PROYECTO**

CICLO	TRIMESTRE	FOLIO	CATEGORIA	f11_CICLO DE RECURSO	f11_RAMO	f11_PROGRAMA PRESUPUESTARIO	f12_CICLO DE RECURSO	f12_RAMO	f12_PROGRAMA PRESUPUESTARIO	MONTO_GLOBAL_APROBADO	MONTO_GLOBAL_MODIFICADO	FUENTES_FINANCIAMIENTO	NOMBRE	ID_ENTIDAD_RESPONSABLE	ENTIDAD_RESPONSABLE	ID_MUNICIPIO_RESPONSABLE	MUNICIPIO_RESPONSABLE	TIPO_PROGRAMA_PROYECTO	CLASIFICACION	SUBCLASIFICACION	INSTITUCION_EJECUTORA	NUMERO_PROYECTO	POBLACION_BENEFICIARIA	MUJERES	HOMBRES	BENEFICIARIOS	METAS
2024	4	74824202306599	Proyek 2024 23	f11	f11	0004.FAS				531,001.42	402,768.76	f11 (Ciclo, ejercicio 2024, ramo 23, modalidad I, programa 0004.FAS, subprograma 0004.FAS, convenio 0004.FAS, modificado 42708.703)	REHABILITACION DE EDIFICIO DORMITAL I, TRANSACCION EN EL MUNICIPIO DE TEAPA, C.D. CENTRO CALLE JOSE NATIVIDAD COHRENA TOCCHA - 129519	27	Tab	16	Teapa	Proyecto de Infraestructura Social	Agua y Saneamiento	Sin	Municipio de Teapa	129519	5	1,444	1,204	0 (meta, unidad medida Metros Cuadrados, meta, modificada 5291)	
2024	4	74824202306599	Proyek 2024 23	f11	f11	0004.FAS				163,694.37	170,433.94	f11 (Ciclo, ejercicio 2024, ramo 23, modalidad I, programa 0004.FAS, subprograma 0004.FAS, convenio 0004.FAS, modificado 13034.37)	REHABILITACION DE ALUMBRADO EN LA CIUDAD DE TEAPA, C.D. CENTRO CALLE JOSE NATIVIDAD COHRENA TOCCHA - 128405	27	Tab	16	Teapa	Proyecto de Infraestructura Social	Urbaniz. Sin	Municipio de Teapa	128405	5	1,444	1,204	0 (meta, unidad medida Pistas, meta, modificada 670)		
2024	4	74824202306599	Proyek 2024 23	f11	f11	0004.FAS				254,300.02	210,203.08	f11 (Ciclo, ejercicio 2024, ramo 23, modalidad I, programa 0004.FAS, subprograma 0004.FAS, convenio 0004.FAS, modificado 21003.601)	CONSTRUCCION DE GUARNICIONES Y CENTRO CALLE JOSE NATIVIDAD COHRENA TOCCHA - 128545	27	Tab	16	Teapa	Proyecto de Infraestructura Social	Urbaniz. Sin	Municipio de Teapa	128545	5	1,444	1,204	0 (meta, unidad medida Metros Cuadrados, meta, modificada 221.0)		
2024	4	74824202306599	Proyek 2024 23	f11	f11	0004.FAS				713,010.30	705,544.83	f11 (Ciclo, ejercicio 2024, ramo 23, modalidad I, programa 0004.FAS, subprograma 0004.FAS, convenio 0004.FAS, modificado 70244.501)	CONSTRUCCION DE AYUNTAMIENTO EN EL MUNICIPIO DE TEAPA, C.D. CENTRO CALLE JOSE NATIVIDAD COHRENA TOCCHA - 128691	27	Tab	16	Teapa	Proyecto de Infraestructura Social	Urbaniz. Sin	Municipio de Teapa	128691	5	1,444	1,204	0 (meta, unidad medida Metros Cuadrados, meta, modificada 546.41)		

INFORME SOBRE EL EJERCICIO, DESTINO, Y RESULTADOS DE LOS RECURSOS FEDERALES TRANSFERIDOS

H. AYUNTAMIENTO CONSTITUCIONAL

TEAPA, TABASCO

2021-2024

SISTEMA DE SEGUIMIENTO DE LOS RECURSOS FEDERALES TRANSFERIDOS  
 MODULO: DESTINO DEL GASTO  
 ENTIDAD: TABASCO  
 PERIODO: CUARTO TRIMESTRE 2024



DETALLE_PROYECTO	AVANCE_FINANCIERO	AVANCES_FISICOS	FOTOS	ESTATUS	FLUJO	OBSERVACIONES_CAPTURISTA	OBSERVACIONES																																																																														
<table border="1"> <thead> <tr> <th>FOLIO</th> <th>TIPO_GEOREFERENCIA</th> <th>GEOREFERENCIAS</th> <th>FECHA_INICIO</th> <th>FECHA_TERMINO</th> <th>RECAUDADO</th> <th>COMPROMETIDO</th> <th>DEVENGADO</th> <th>EJERCIDO</th> <th>PAGADO</th> <th>CONTRATOS</th> <th>AVANCES_FISICOS</th> <th>FOTOS</th> <th>ESTATUS</th> <th>FLUJO</th> <th>OBSERVACIONES_CAPTURISTA</th> <th>OBSERVACIONES</th> </tr> </thead> <tbody> <tr> <td>1</td> <td>(Geo) (con_municipio 16, localidad 1, CORREIA TOSCANA COLONIA TEAPA CENTRO 66000 TEAPA, TEAPA TABASCO ENTRE CALLE MANUEL INDEPENDENCIA, CALLE SIMON SARLATI NOVA LA OBRA SE UBICA A 96 METROS DEL PALACIO MUNICIPAL, A UN KM 17.54(42177))</td> <td></td> <td>24-09-2024</td> <td>07-07-2024</td> <td>402,708.76</td> <td>402,708.76</td> <td>402,708.76</td> <td>402,708.76</td> <td>402,708.76</td> <td>(Geo) (con_deta Cona, CONTA DOMOTISM, 08A020204, contata Luis CRUZMAN DE MENDO, S.A DE C.V, comarca MUNICIPIO DE TABASCO, TABASCO, TABASCO report_medicado 52546 87)</td> <td>(med) (medida Metro avance 127 (6))</td> <td>(236059) proyecto_FIN, 236059 proyecto_FIN, 236059 proyecto_FIN</td> <td>En Ejecucion</td> <td>Validado avances</td> <td>Sin observaciones</td> <td>Sin observaciones</td> </tr> <tr> <td>1</td> <td>(Geo) (con_municipio 16, localidad 1, CORREIA TOSCANA COLONIA TEAPA CENTRO 66000 TEAPA, TEAPA TABASCO ENTRE CALLE MANUEL INDEPENDENCIA, CALLE SIMON SARLATI NOVA LA OBRA SE UBICA A 96 METROS DEL PALACIO MUNICIPAL, A UN KM 17.54(42177))</td> <td></td> <td>14-09-2024</td> <td>13-07-2024</td> <td>170,433.64</td> <td>170,433.64</td> <td>170,433.64</td> <td>170,433.64</td> <td>170,433.64</td> <td>(Geo) (con_deta Cona, CONTA DOMOTISM, 01A40192024, contata Luis EDUARDO DOMINQUEZ LASTRA comarca MUNICIPIO DE TABASCO, TABASCO report_medicado 181307 01)</td> <td>(med) (medida Peca s, avance 6 (0))</td> <td>(236058) proyecto_INICIO, 236058 proyecto_FIN, 236058 proyecto_FIN</td> <td>En Ejecucion</td> <td>Validado avances</td> <td>Sin observaciones</td> <td>Sin observaciones</td> </tr> <tr> <td>1</td> <td>(Geo) (con_municipio 16, localidad 1, CORREIA TOSCANA COLONIA TEAPA CENTRO 66000 TEAPA, TEAPA TABASCO ENTRE CALLE MANUEL INDEPENDENCIA, CALLE SIMON SARLATI NOVA LA OBRA SE UBICA A 96 METROS DEL PALACIO MUNICIPAL, A UN KM 17.54(42177))</td> <td></td> <td>14-09-2024</td> <td>26-07-2024</td> <td>210,303.66</td> <td>210,303.66</td> <td>210,303.66</td> <td>210,303.66</td> <td>210,303.66</td> <td>(Geo) (con_deta Cona, CONTA DOMOTISM, 01A40192024, contata Luis EDUARDO DOMINQUEZ LASTRA comarca MUNICIPIO DE TABASCO, TABASCO report_medicado 251119 20)</td> <td>(med) (medida Metro avance 221 (6))</td> <td>(236057) proyecto_PROCES, 236057 proyecto_PROCES, 236057 proyecto_FIN</td> <td>En Ejecucion</td> <td>Validado avances</td> <td>(Geo) (observacion En esta obra se realizo la medid del lote de 56.41 m2 en forma de sistema de 2024, ademas a que se construyo presento su factura con la comprobacion del gasto en esta fecha 2023-01-09)</td> <td>Sin observaciones</td> </tr> <tr> <td>1</td> <td>(Geo) (con_municipio 16, localidad 1, CORREIA TOSCANA COLONIA TEAPA CENTRO 66000 TEAPA, TEAPA TABASCO ENTRE CALLE MANUEL INDEPENDENCIA, CALLE SIMON SARLATI NOVA LA OBRA SE UBICA A 96 METROS DEL PALACIO MUNICIPAL, A UN KM 17.54(42177))</td> <td></td> <td>22-09-2024</td> <td>05-09-2024</td> <td>705,544.53</td> <td>705,544.53</td> <td>705,544.53</td> <td>705,544.53</td> <td>705,544.53</td> <td>(Geo) (con_deta Cona, CONTA DOMOTISM, 070A0202024, contata LUIS CRUZMAN DE MENDO, S.A DE C.V, comarca MUNICIPIO DE TABASCO, TABASCO report_medicado 70548 23)</td> <td>(med) (medida Metro avance 546 41)</td> <td>(236101) proyecto_INICIO, 236101 proyecto_PROCES, 236101 proyecto_FIN</td> <td>En Ejecucion</td> <td>Validado avances</td> <td>(Geo) (observacion En esta obra se realizo la medid del lote de 56.41 m2 en forma de sistema de 2024, ademas a que se construyo presento su factura con la comprobacion del gasto en esta fecha 2023-01-09)</td> <td>Sin observaciones</td> </tr> </tbody> </table>	FOLIO	TIPO_GEOREFERENCIA	GEOREFERENCIAS	FECHA_INICIO	FECHA_TERMINO	RECAUDADO	COMPROMETIDO	DEVENGADO	EJERCIDO	PAGADO	CONTRATOS	AVANCES_FISICOS	FOTOS	ESTATUS	FLUJO	OBSERVACIONES_CAPTURISTA	OBSERVACIONES	1	(Geo) (con_municipio 16, localidad 1, CORREIA TOSCANA COLONIA TEAPA CENTRO 66000 TEAPA, TEAPA TABASCO ENTRE CALLE MANUEL INDEPENDENCIA, CALLE SIMON SARLATI NOVA LA OBRA SE UBICA A 96 METROS DEL PALACIO MUNICIPAL, A UN KM 17.54(42177))		24-09-2024	07-07-2024	402,708.76	402,708.76	402,708.76	402,708.76	402,708.76	(Geo) (con_deta Cona, CONTA DOMOTISM, 08A020204, contata Luis CRUZMAN DE MENDO, S.A DE C.V, comarca MUNICIPIO DE TABASCO, TABASCO, TABASCO report_medicado 52546 87)	(med) (medida Metro avance 127 (6))	(236059) proyecto_FIN, 236059 proyecto_FIN, 236059 proyecto_FIN	En Ejecucion	Validado avances	Sin observaciones	Sin observaciones	1	(Geo) (con_municipio 16, localidad 1, CORREIA TOSCANA COLONIA TEAPA CENTRO 66000 TEAPA, TEAPA TABASCO ENTRE CALLE MANUEL INDEPENDENCIA, CALLE SIMON SARLATI NOVA LA OBRA SE UBICA A 96 METROS DEL PALACIO MUNICIPAL, A UN KM 17.54(42177))		14-09-2024	13-07-2024	170,433.64	170,433.64	170,433.64	170,433.64	170,433.64	(Geo) (con_deta Cona, CONTA DOMOTISM, 01A40192024, contata Luis EDUARDO DOMINQUEZ LASTRA comarca MUNICIPIO DE TABASCO, TABASCO report_medicado 181307 01)	(med) (medida Peca s, avance 6 (0))	(236058) proyecto_INICIO, 236058 proyecto_FIN, 236058 proyecto_FIN	En Ejecucion	Validado avances	Sin observaciones	Sin observaciones	1	(Geo) (con_municipio 16, localidad 1, CORREIA TOSCANA COLONIA TEAPA CENTRO 66000 TEAPA, TEAPA TABASCO ENTRE CALLE MANUEL INDEPENDENCIA, CALLE SIMON SARLATI NOVA LA OBRA SE UBICA A 96 METROS DEL PALACIO MUNICIPAL, A UN KM 17.54(42177))		14-09-2024	26-07-2024	210,303.66	210,303.66	210,303.66	210,303.66	210,303.66	(Geo) (con_deta Cona, CONTA DOMOTISM, 01A40192024, contata Luis EDUARDO DOMINQUEZ LASTRA comarca MUNICIPIO DE TABASCO, TABASCO report_medicado 251119 20)	(med) (medida Metro avance 221 (6))	(236057) proyecto_PROCES, 236057 proyecto_PROCES, 236057 proyecto_FIN	En Ejecucion	Validado avances	(Geo) (observacion En esta obra se realizo la medid del lote de 56.41 m2 en forma de sistema de 2024, ademas a que se construyo presento su factura con la comprobacion del gasto en esta fecha 2023-01-09)	Sin observaciones	1	(Geo) (con_municipio 16, localidad 1, CORREIA TOSCANA COLONIA TEAPA CENTRO 66000 TEAPA, TEAPA TABASCO ENTRE CALLE MANUEL INDEPENDENCIA, CALLE SIMON SARLATI NOVA LA OBRA SE UBICA A 96 METROS DEL PALACIO MUNICIPAL, A UN KM 17.54(42177))		22-09-2024	05-09-2024	705,544.53	705,544.53	705,544.53	705,544.53	705,544.53	(Geo) (con_deta Cona, CONTA DOMOTISM, 070A0202024, contata LUIS CRUZMAN DE MENDO, S.A DE C.V, comarca MUNICIPIO DE TABASCO, TABASCO report_medicado 70548 23)	(med) (medida Metro avance 546 41)	(236101) proyecto_INICIO, 236101 proyecto_PROCES, 236101 proyecto_FIN	En Ejecucion	Validado avances	(Geo) (observacion En esta obra se realizo la medid del lote de 56.41 m2 en forma de sistema de 2024, ademas a que se construyo presento su factura con la comprobacion del gasto en esta fecha 2023-01-09)	Sin observaciones
FOLIO	TIPO_GEOREFERENCIA	GEOREFERENCIAS	FECHA_INICIO	FECHA_TERMINO	RECAUDADO	COMPROMETIDO	DEVENGADO	EJERCIDO	PAGADO	CONTRATOS	AVANCES_FISICOS	FOTOS	ESTATUS	FLUJO	OBSERVACIONES_CAPTURISTA	OBSERVACIONES																																																																					
1	(Geo) (con_municipio 16, localidad 1, CORREIA TOSCANA COLONIA TEAPA CENTRO 66000 TEAPA, TEAPA TABASCO ENTRE CALLE MANUEL INDEPENDENCIA, CALLE SIMON SARLATI NOVA LA OBRA SE UBICA A 96 METROS DEL PALACIO MUNICIPAL, A UN KM 17.54(42177))		24-09-2024	07-07-2024	402,708.76	402,708.76	402,708.76	402,708.76	402,708.76	(Geo) (con_deta Cona, CONTA DOMOTISM, 08A020204, contata Luis CRUZMAN DE MENDO, S.A DE C.V, comarca MUNICIPIO DE TABASCO, TABASCO, TABASCO report_medicado 52546 87)	(med) (medida Metro avance 127 (6))	(236059) proyecto_FIN, 236059 proyecto_FIN, 236059 proyecto_FIN	En Ejecucion	Validado avances	Sin observaciones	Sin observaciones																																																																					
1	(Geo) (con_municipio 16, localidad 1, CORREIA TOSCANA COLONIA TEAPA CENTRO 66000 TEAPA, TEAPA TABASCO ENTRE CALLE MANUEL INDEPENDENCIA, CALLE SIMON SARLATI NOVA LA OBRA SE UBICA A 96 METROS DEL PALACIO MUNICIPAL, A UN KM 17.54(42177))		14-09-2024	13-07-2024	170,433.64	170,433.64	170,433.64	170,433.64	170,433.64	(Geo) (con_deta Cona, CONTA DOMOTISM, 01A40192024, contata Luis EDUARDO DOMINQUEZ LASTRA comarca MUNICIPIO DE TABASCO, TABASCO report_medicado 181307 01)	(med) (medida Peca s, avance 6 (0))	(236058) proyecto_INICIO, 236058 proyecto_FIN, 236058 proyecto_FIN	En Ejecucion	Validado avances	Sin observaciones	Sin observaciones																																																																					
1	(Geo) (con_municipio 16, localidad 1, CORREIA TOSCANA COLONIA TEAPA CENTRO 66000 TEAPA, TEAPA TABASCO ENTRE CALLE MANUEL INDEPENDENCIA, CALLE SIMON SARLATI NOVA LA OBRA SE UBICA A 96 METROS DEL PALACIO MUNICIPAL, A UN KM 17.54(42177))		14-09-2024	26-07-2024	210,303.66	210,303.66	210,303.66	210,303.66	210,303.66	(Geo) (con_deta Cona, CONTA DOMOTISM, 01A40192024, contata Luis EDUARDO DOMINQUEZ LASTRA comarca MUNICIPIO DE TABASCO, TABASCO report_medicado 251119 20)	(med) (medida Metro avance 221 (6))	(236057) proyecto_PROCES, 236057 proyecto_PROCES, 236057 proyecto_FIN	En Ejecucion	Validado avances	(Geo) (observacion En esta obra se realizo la medid del lote de 56.41 m2 en forma de sistema de 2024, ademas a que se construyo presento su factura con la comprobacion del gasto en esta fecha 2023-01-09)	Sin observaciones																																																																					
1	(Geo) (con_municipio 16, localidad 1, CORREIA TOSCANA COLONIA TEAPA CENTRO 66000 TEAPA, TEAPA TABASCO ENTRE CALLE MANUEL INDEPENDENCIA, CALLE SIMON SARLATI NOVA LA OBRA SE UBICA A 96 METROS DEL PALACIO MUNICIPAL, A UN KM 17.54(42177))		22-09-2024	05-09-2024	705,544.53	705,544.53	705,544.53	705,544.53	705,544.53	(Geo) (con_deta Cona, CONTA DOMOTISM, 070A0202024, contata LUIS CRUZMAN DE MENDO, S.A DE C.V, comarca MUNICIPIO DE TABASCO, TABASCO report_medicado 70548 23)	(med) (medida Metro avance 546 41)	(236101) proyecto_INICIO, 236101 proyecto_PROCES, 236101 proyecto_FIN	En Ejecucion	Validado avances	(Geo) (observacion En esta obra se realizo la medid del lote de 56.41 m2 en forma de sistema de 2024, ademas a que se construyo presento su factura con la comprobacion del gasto en esta fecha 2023-01-09)	Sin observaciones																																																																					

*[Handwritten signature]*

*[Handwritten signature]*

*[Handwritten signature]*

*[Handwritten signature]*



DETALLE PROYECTO

CICLO	TRIMESTRE	FOLIO	CATEGORIA	f11_CICLO DE RECURSO	f11_RAMO	f11_PROGRAMA PRESUPUESTARIO	f12_CICLO DE RECURSO	f12_RAMO	f12_PROGRAMA PRESUPUESTARIO	MONTO_GLOBAL_APROBADO	MONTO_GLOBAL_MODIFICADO	FUENTES_FINANCIAMIENTO	NOMBRE	ID_ENTIDAD_RESPONSABLE	ENTIDAD_RESPONSABLE	ID_MUNICIPIO_RESPONSABLE	MUNICIPIO_RESPONSABLE	TIPO_PROGRAMA_PROYECTO	CLASIFICACION	SUBCLASIFICACION	INSTITUCION_EJECUTORA	NUMERO_PROYECTO	POBLACION_BENEFICIARIA	MUJERES	HOMBRES	BENEFICIARIOS	METAS
2024	4	7AB2420241618	Proyec. 2024 33- Apoyos para la Erradicación de Fedoreros y Municpos	33-	004.FAIS	Municipal y de Dependencias Territoriales del Distrito Federal				1,605,333.48	1,575,500.79	f11 (Cada, junio 2024, mayo 23, modalidad 1, prog. 274, 186, recursos FEDERALES CONVENCION), prog. estatal, mun FAS municipal, monto: 1605333.48 modificado 1575500.79)	CONSTRUCCION DE PAVIMENTO PARA LA TIERRA COCOHA CHAHULTEPEC FRACCIONAMIENTO UN GOBIERNO PARA TODOS - 210418	27	Tab. 16	27	Teapa	Proyecto de Infraestructura Social	Urbaniz. acción #	Sin Modif. 1623	Municipio de 210418		5	459	452	0 (meta), Unidad medida Metros mda, modificada 1512 (2)	
2024	4	7AB24202416257	Proyec. 2024 33- Apoyos para la Erradicación de Fedoreros y Municpos	33-	004.FAIS	Municipal y de Dependencias Territoriales del Distrito Federal				344,655.22	360,435.47	f11 (Cada, junio 2024, mayo 23, modalidad 1, prog. 274, 186, recursos FEDERALES CONVENCION), prog. estatal, mun FAS municipal, monto: 344655.22 modificado 360435.47)	REHABILITACION DE RED DE DRENAJE 27 TEAPA, CUIDADO DE TEAPA, COCOHA CENTRO CALLE JULIAN DURENAS - 210009	27	Tab. 16	27	Teapa	Proyecto de Infraestructura Social	Agua y Saneamiento Modif. 1623	Sin Modif. 1623	Municipio de 210009		3	1,444	1,204	0 (meta), Unidad medida Metros mda, modificada 1174 (3)	
2024	4	7AB24202417007	Proyec. 2024 33- Apoyos para la Erradicación de Fedoreros y Municpos	33-	004.FAIS	Municipal y de Dependencias Territoriales del Distrito Federal				1,013,201.90	791,827.96	f11 (Cada, junio 2024, mayo 23, modalidad 1, prog. 274, 186, recursos FEDERALES CONVENCION), prog. estatal, mun FAS municipal, monto: 1013201.90 modificado 791827.96)	CONSTRUCCION DE PARQUE PUBLICO DE TIAPA, CUIDADO DE TIAPA, COL. LAS FLORES - 215008	27	Tab. 16	27	Teapa	Proyecto de Infraestructura Social	Urbaniz. acción #	Sin Modif. 1623	Municipio de 215008		3	416	239	0 (meta), Unidad medida Pisos mda, modificada 116 (3)	
2024	4	7AB24202417103	Proyec. 2024 33- Apoyos para la Erradicación de Fedoreros y Municpos	33-	004.FAIS	Municipal y de Dependencias Territoriales del Distrito Federal				1,372,266.38	1,343,258.22	f11 (Cada, junio 2024, mayo 23, modalidad 1, prog. 274, 186, recursos FEDERALES CONVENCION), prog. estatal, mun FAS municipal, monto: 1372266.38 modificado 1343258.22)	CONSTRUCCION DE PARQUE PUBLICO DE TIAPA, CUIDADO DE TIAPA, COL. LA SIERRA SECC. ARROYOS - 210200	27	Tab. 16	27	Teapa	Proyecto de Infraestructura Social	Urbaniz. acción #	Sin Modif. 1623	Municipio de 210200		5	1,488	1,427	0 (meta), Unidad medida Pisos mda, modificada 1 (3)	

*[Handwritten signature]*

*[Handwritten signature]*

*[Handwritten signature]*

*[Handwritten mark]*

INFORME SOBRE EL EJERCICIO, DESTINO, Y RESULTADOS DE LOS RECURSOS FEDERALES TRANSFERIDOS

H. AYUNTAMIENTO CONSTITUCIONAL

TEAPA, TABASCO

2021-2024

SISTEMA DE SEGUIMIENTO DE LOS RECURSOS FEDERALES TRANSFERIDOS  
 MODULO: DESTINO DEL GASTO  
 ENTIDAD: TABASCO  
 PERIODO: CUARTO TRIMESTRE 2024



DETALLE_PROYECTO			AVANCE_FINANCIERO				AVANCES_FISICOS	FOTOS	ESTATUS	FLUJO	OBSERVACIONES_CAPTURISTA	OBSERVACIONES				
<b>FOLIO</b>	<b>TIPO_GEOREFERENCIA</b>	<b>GEOREFERENCIAS</b>	<b>FECHA_INICIO</b>	<b>FECHA_TERMINO</b>	<b>RECAUDADO</b>	<b>COMPROMETIDO</b>	<b>DEVENGADO</b>	<b>EJERCIDO</b>	<b>PAGADO</b>	<b>CONTRATOS</b>	<b>AVANCES_FISICOS</b>	<b>CARPETA_FOTOS</b>	<b>ESTATUS</b>	<b>FLUJO</b>	<b>OBSERVACIONES_CAPTURISTA</b>	<b>OBSERVACIONES</b>
TA824002416188	1	(Geo1) (Geo_Municipio 16, localidad 79, direccion CARRETERA FEDERAL, TORRE CHAMUTUERIC GOBIERNO PARA TODO KILOMETRO 1 + 646 COCONUA, CHAMUTUERIC, 88800 CHAMUTUERIC, TABASCO, México, C.P. 91100, tel: 997 526297, fax: 997 526297, lat: 17.26597443))	05-07-2024	02-09-2024	1,575,500.79	1,575,500.79	1,575,500.79	1,575,500.79	1,575,500.79	(Geo1) Pipa, Oca Oca, OCA OCA, TABASCO, CHAMUTUERIC, CONSTRUCCION DTM DEL SURESTE, S.A DE C.V., como subcontrato de TEAPA, como 1544601 31, importe_modificado 1544601 31))	(Geo1) medida Metro 1 Camaron, 2416188 proyecto_FIN, 2416188 proyecto_FIN, 2416188 proyecto_FIN, importe_modificado 1544601 31)	(2416188)proyecto_FIN, 2416188 proyecto_FIN, 2416188 proyecto_FIN, 2416188 proyecto_FIN, importe_modificado 1544601 31)	Terminado	Validado avances	Sin observaciones	Sin observaciones
TA824002416257	1	(Geo1) (Geo_Municipio 16, localidad 1, direccion CARRETERA FEDERAL, DOCEMAS COCONUA, TEAPA, TABASCO ENTRE CARRETERA FEDERAL Y CARRETERA ENTRE CALLE MANUEL BUELA Y CALLE LINO CHANGING, LA OBRA DE LA REHABILITACION DEL CENSAJE SANITARIO DE UBICA A 195 MTS DEL km 17.24660317))	29-07-2024	27-08-2024	300,435.47	300,435.47	300,435.47	300,435.47	300,435.47	(Geo1) Pipa, Oca Oca, OCA OCA, TABASCO, DOCEMAS, CASTAÑEDA PALMA, como subcontrato de TEAPA, como 30044 55))	(Geo1) medida Metro 1 Llanos, 2416257 proyecto_FIN, 2416257 proyecto_FIN, importe_modificado 30044 55))	(2416257)proyecto_FIN, 2416257 proyecto_FIN, 2416257 proyecto_FIN, importe_modificado 30044 55))	Terminado	Validado avances	Sin observaciones	Sin observaciones
TA824002417007	1	(Geo1) (Geo_Municipio 16, localidad 1, direccion CARRETERA FEDERAL, LAS FLORES, 6600 TEAPA, TABASCO ENTRE CALLE MANUPOSAS Y CALLE GARDENAS, CALLE ROSAS LA OBRA DE LA REHABILITACION DEL CENSAJE SANITARIO DE UBICA A 195 MTS DEL BOULEVARD FRANCISCO TRULLIO GUERRA TOMADO km 25.9462316, km 17.2589105))	29-07-2024	27-08-2024	791,627.36	791,627.36	791,627.36	791,627.36	791,627.36	(Geo1) Pipa, Oca Oca, OCA OCA, TABASCO, DOCEMAS, CASTAÑEDA PALMA, como subcontrato de TEAPA, como 1007433 77))	(Geo1) medida Metro 1 Llanos, 2417020 proyecto_FIN, 2417020 proyecto_FIN, 2417020 proyecto_FIN, importe_modificado 1007433 77))	(2417020)proyecto_FIN, 2417020 proyecto_FIN, 2417020 proyecto_FIN, importe_modificado 1007433 77))	En Ejecucion	Validado avances	Sin observaciones	Sin observaciones
TA824002417103	1	(Geo1) (Geo_Municipio 16, localidad 1, direccion CARRETERA FEDERAL, COCONUA BOSQUES DE LA SIERRA, 6600 TEAPA, TABASCO ENTRE CALLE DE LA PATRIOTADO Y CALLE MANUPOSAS, BOULEVARD FRANCISCO TRULLIO GUERRA TOMADO km 25.9462316, km 17.2589105))	29-07-2024	27-08-2024	1,343,258.22	1,343,258.22	1,343,258.22	1,343,258.22	1,343,258.22	(Geo1) Pipa, Oca Oca, OCA OCA, TABASCO, DOCEMAS, CASTAÑEDA PALMA, como subcontrato de TEAPA, como 154407 78))	(Geo1) medida Metro 1 Llanos, 2417103 proyecto_FIN, 2417103 proyecto_FIN, 2417103 proyecto_FIN, importe_modificado 154407 78))	(2417103)proyecto_FIN, 2417103 proyecto_FIN, 2417103 proyecto_FIN, importe_modificado 154407 78))	En Ejecucion	Validado avances	Sin observaciones	Sin observaciones

*[Handwritten signatures and initials in blue ink]*

INFORME SOBRE EL EJERCICIO, DESTINO, Y RESULTADOS DE LOS RECURSOS FEDERALES TRANSFERIDOS

H. AYUNTAMIENTO CONSTITUCIONAL

SISTEMA DE SEGUIMIENTO DE LOS RECURSOS FEDERALES TRANSFERIDOS

MODULO: DESTINO DEL GASTO

ENTIDAD: TABASCO

PERIODO: CUARTO TRIMESTRE 2024

TEAPA, TABASCO  
2021-2024

DETALLE\_PROYECTO

CICLO	TRIMESTRE	FOLIO	CATEGORIA	f11_CICLO DE RECURSO	f11_RAMO	f01_PROGRAMA PRESUPUESTARIO	f12_CICLO DE RECURSO	f12_RAMO	f12_PROGRAMA PRESUPUESTARIO	MONTO_GLOBAL_APROBADO	MONTO_GLOBAL_MODIFICADO	FUENTES_FINANCIAMIENTO	NOMBRE	ID_ENTIDAD_RESPONSABLE	ENTIDAD_RESPONSABLE	ID_MUNICIPIO_RESPONSABLE	MUNICIPIO_RESPONSABLE	TIPO_PROGRAMA_PROYECTO	CLASIFICACION	SUBCLASIFICACION	INSTITUCION_EJECUTOR	NUMERO_PROYECTO	POBLACION_BENEFICIADA	MUJERES	HOMBRES	BENEFICIARIOS	METAS
2024	4	748242002421154	Proyec 2024 33 Aportaciones de Inversión Municipal y de Inversión Federal en Entidades Federativas y Municipios	33	004	FAIS	33	004	FAIS	223 037 80	219 582 79	f11 [ciclo, mes] 2024, año 33, modalidad 1, prog, jvta 4, lpa, recursos FEDERALES CONVENCIONales, prog, estado, mun, FAIS municipal, monto 23037 76 modificado 219582 79]]	CONSTRUCCION DE GUARNICIONES Y BARRIO DE MANUEFA EN EL MUNICIPIO DE JULIAN DUEÑAS CENTRO CALLE JULIAN DUEÑAS - 23907	27	Tab	16	Teapa	Proyecto de Inversión de Infraestructura Social	Urbaniz Sin	Monoclasif. Teapa	Municipio de 23907	5	1 444	1 204	0 [meta] [unidad, medida, Meta Cuadrado, meta 49 27, meta, modificado 169 83]]		
2024	4	748242002421207	Proyec 2024 33 Aportaciones de Inversión Municipal y de Inversión Federal en Entidades Federativas y Municipios	33	004	FAIS	33	004	FAIS	674 918 33	608 002 78	f11 [ciclo, mes] 2024, año 33, modalidad 1, prog, jvta 4, lpa, recursos FEDERALES CONVENCIONales, prog, estado, mun, FAIS municipal, monto 674918 33 modificado 608002 78]]	CONSTRUCCION DE PAVIMENTO CON CONCRETO PARA CORTIN EN EL CENTRO CALLE JULIAN DUEÑAS - 24005	27	Tab	16	Teapa	Proyecto de Inversión de Infraestructura Social	Urbaniz Sin	Monoclasif. Teapa	Municipio de 24005	5	1 444	1 204	0 [meta] [unidad, medida, Metro Cuadrado, meta 49 27, meta, modificado 169 83]]		
2024	4	748242002421200	Proyec 2024 33 Aportaciones de Inversión Municipal y de Inversión Federal en Entidades Federativas y Municipios	33	004	FAIS	33	004	FAIS	1 012 627 41	1 007 183 27	f11 [ciclo, mes] 2024, año 33, modalidad 1, prog, jvta 4, lpa, recursos FEDERALES CONVENCIONales, prog, estado, mun, FAIS municipal, monto 101827 41 modificado 1007183 27]]	REHABILITACION DE PARQUE PUBLICO EN EL CENTRO DE TEAPA, CALLE JULIAN DUEÑAS - 24008	27	Tab	16	Teapa	Proyecto de Inversión de Infraestructura Social	Urbaniz Sin	Monoclasif. Teapa	Municipio de 24008	5	2 658	2 658	0 [meta] [unidad, medida, Pizarra, meta 10, meta, modificado 10]]		




*[Handwritten signatures and initials]*

INFORME SOBRE EL EJERCICIO, DESTINO, Y RESULTADOS DE LOS RECURSOS FEDERALES TRANSFERIDOS  
 SISTEMA DE SEGUIMIENTO DE LOS RECURSOS FEDERALES TRANSFERIDOS  
 MODULO: DESTINO DEL GASTO  
 ENTIDAD: TABASCO  
 PERIODO: CUARTO TRIMESTRE 2024

H. AYUNTAMIENTO CONSTITUCIONAL  
 TEAPA, TABASCO  
 2021-2024



DETALLE_PROYECTO		AVANCE_FINANCIERO					AVANCES_FISICOS	FOTOS	ESTATUS	FLUJO	OBSERVACIONES_CAPTURISTA	OBSERVACIONES				
FOLIO	TIPO_GEOREFERENCIA	GEOREFERENCIAS	FECHA_INICIO	FECHA_TERMINO	RECAUDADO	COMPROMETIDO	DEVENGADO	EJERCIDO	PAGADO	CONTRATOS	AVANCES_FISICOS	FOTOS	ESTATUS	FLUJO	OBSERVACIONES_CAPTURISTA	OBSERVACIONES_REVISION
TAB2402042111	1	(Geo1 (Geo_municipio:16; localidad:1; comarca:TEAPA; centro:6600; teapa, TEAPA TABASCO ENTRE CALLE MANUEL BUETIA Y CALLE LINO CORDERAS LA OBRA DE LA REHABILITACION DEL ALUMBRADO PUBLICO SE UBICA A 150 METROS DEL CRUCE DE LAS CALLES DEL MAR 17-24819420))	09-08-2024	07-09-2024	87,500 \$3	87,500 \$3	87,500 \$3	87,500 \$3	87,500 \$3	(Geo1 (Geo_municipio:16; localidad:1; comarca:TEAPA; centro:6600; teapa, TEAPA TABASCO ENTRE CALLE MANUEL BUETIA Y CALLE LINO CORDERAS LA OBRA DE LA REHABILITACION DEL ALUMBRADO PUBLICO SE UBICA A 150 METROS DEL CRUCE DE LAS CALLES DEL MAR 17-24819420))	(Geo1 (Geo_municipio:16; localidad:1; comarca:TEAPA; centro:6600; teapa, TEAPA TABASCO ENTRE CALLE MANUEL BUETIA Y CALLE LINO CORDERAS LA OBRA DE LA REHABILITACION DEL ALUMBRADO PUBLICO SE UBICA A 150 METROS DEL CRUCE DE LAS CALLES DEL MAR 17-24819420))	(Geo1 (Geo_municipio:16; localidad:1; comarca:TEAPA; centro:6600; teapa, TEAPA TABASCO ENTRE CALLE MANUEL BUETIA Y CALLE LINO CORDERAS LA OBRA DE LA REHABILITACION DEL ALUMBRADO PUBLICO SE UBICA A 150 METROS DEL CRUCE DE LAS CALLES DEL MAR 17-24819420))	En Ejecucion	Validos avances	Sin observacion	Sin observacion
TAB24020421154	1	(Geo1 (Geo_municipio:16; localidad:1; comarca:TEAPA; centro:6600; teapa, TEAPA TABASCO ENTRE CALLE MANUEL BUETIA Y CALLE LINO CORDERAS LA OBRA DE LA REHABILITACION DEL ALUMBRADO PUBLICO SE UBICA A 150 METROS DEL CRUCE DE LAS CALLES DEL MAR 17-24819420))	09-08-2024	07-09-2024	219,582.79	219,582.79	219,582.79	219,582.79	219,582.79	(Geo1 (Geo_municipio:16; localidad:1; comarca:TEAPA; centro:6600; teapa, TEAPA TABASCO ENTRE CALLE MANUEL BUETIA Y CALLE LINO CORDERAS LA OBRA DE LA REHABILITACION DEL ALUMBRADO PUBLICO SE UBICA A 150 METROS DEL CRUCE DE LAS CALLES DEL MAR 17-24819420))	(Geo1 (Geo_municipio:16; localidad:1; comarca:TEAPA; centro:6600; teapa, TEAPA TABASCO ENTRE CALLE MANUEL BUETIA Y CALLE LINO CORDERAS LA OBRA DE LA REHABILITACION DEL ALUMBRADO PUBLICO SE UBICA A 150 METROS DEL CRUCE DE LAS CALLES DEL MAR 17-24819420))	(Geo1 (Geo_municipio:16; localidad:1; comarca:TEAPA; centro:6600; teapa, TEAPA TABASCO ENTRE CALLE MANUEL BUETIA Y CALLE LINO CORDERAS LA OBRA DE LA REHABILITACION DEL ALUMBRADO PUBLICO SE UBICA A 150 METROS DEL CRUCE DE LAS CALLES DEL MAR 17-24819420))	Terminado	Validos avances	Sin observacion	Sin observacion
TAB24020421207	1	(Geo1 (Geo_municipio:16; localidad:1; comarca:TEAPA; centro:6600; teapa, TEAPA TABASCO ENTRE CALLE MANUEL BUETIA Y CALLE LINO CORDERAS LA OBRA DE LA REHABILITACION DEL ALUMBRADO PUBLICO SE UBICA A 150 METROS DEL CRUCE DE LAS CALLES DEL MAR 17-24819420))	15-08-2024	13-09-2024	608,002.78	608,002.78	608,002.78	608,002.78	608,002.78	(Geo1 (Geo_municipio:16; localidad:1; comarca:TEAPA; centro:6600; teapa, TEAPA TABASCO ENTRE CALLE MANUEL BUETIA Y CALLE LINO CORDERAS LA OBRA DE LA REHABILITACION DEL ALUMBRADO PUBLICO SE UBICA A 150 METROS DEL CRUCE DE LAS CALLES DEL MAR 17-24819420))	(Geo1 (Geo_municipio:16; localidad:1; comarca:TEAPA; centro:6600; teapa, TEAPA TABASCO ENTRE CALLE MANUEL BUETIA Y CALLE LINO CORDERAS LA OBRA DE LA REHABILITACION DEL ALUMBRADO PUBLICO SE UBICA A 150 METROS DEL CRUCE DE LAS CALLES DEL MAR 17-24819420))	(Geo1 (Geo_municipio:16; localidad:1; comarca:TEAPA; centro:6600; teapa, TEAPA TABASCO ENTRE CALLE MANUEL BUETIA Y CALLE LINO CORDERAS LA OBRA DE LA REHABILITACION DEL ALUMBRADO PUBLICO SE UBICA A 150 METROS DEL CRUCE DE LAS CALLES DEL MAR 17-24819420))	En Ejecucion	Validos avances	(Geo1 (Geo_municipio:16; localidad:1; comarca:TEAPA; centro:6600; teapa, TEAPA TABASCO ENTRE CALLE MANUEL BUETIA Y CALLE LINO CORDERAS LA OBRA DE LA REHABILITACION DEL ALUMBRADO PUBLICO SE UBICA A 150 METROS DEL CRUCE DE LAS CALLES DEL MAR 17-24819420)) Sin observacion	Sin observacion
TAB24020421280	1	(Geo1 (Geo_municipio:16; localidad:1; comarca:TEAPA; centro:6600; teapa, TEAPA TABASCO ENTRE CALLE MANUEL BUETIA Y CALLE LINO CORDERAS LA OBRA DE LA REHABILITACION DEL ALUMBRADO PUBLICO SE UBICA A 150 METROS DEL CRUCE DE LAS CALLES DEL MAR 17-24819420))	15-08-2024	29-09-2024	1,007,183.57	1,007,183.57	1,007,183.57	1,007,183.57	1,007,183.57	(Geo1 (Geo_municipio:16; localidad:1; comarca:TEAPA; centro:6600; teapa, TEAPA TABASCO ENTRE CALLE MANUEL BUETIA Y CALLE LINO CORDERAS LA OBRA DE LA REHABILITACION DEL ALUMBRADO PUBLICO SE UBICA A 150 METROS DEL CRUCE DE LAS CALLES DEL MAR 17-24819420))	(Geo1 (Geo_municipio:16; localidad:1; comarca:TEAPA; centro:6600; teapa, TEAPA TABASCO ENTRE CALLE MANUEL BUETIA Y CALLE LINO CORDERAS LA OBRA DE LA REHABILITACION DEL ALUMBRADO PUBLICO SE UBICA A 150 METROS DEL CRUCE DE LAS CALLES DEL MAR 17-24819420))	(Geo1 (Geo_municipio:16; localidad:1; comarca:TEAPA; centro:6600; teapa, TEAPA TABASCO ENTRE CALLE MANUEL BUETIA Y CALLE LINO CORDERAS LA OBRA DE LA REHABILITACION DEL ALUMBRADO PUBLICO SE UBICA A 150 METROS DEL CRUCE DE LAS CALLES DEL MAR 17-24819420))	En Ejecucion	Validos avances	(Geo1 (Geo_municipio:16; localidad:1; comarca:TEAPA; centro:6600; teapa, TEAPA TABASCO ENTRE CALLE MANUEL BUETIA Y CALLE LINO CORDERAS LA OBRA DE LA REHABILITACION DEL ALUMBRADO PUBLICO SE UBICA A 150 METROS DEL CRUCE DE LAS CALLES DEL MAR 17-24819420)) Sin observacion	Sin observacion

INFORME SOBRE EL EJERCICIO, DESTINO, Y RESULTADOS DE LOS RECURSOS FEDERALES TRANSFERIDOS

H. AYUNTAMIENTO CONSTITUCIONAL

SISTEMA DE SEGUIMIENTO DE LOS RECURSOS FEDERALES TRANSFERIDOS

MODULO: DESTINO DEL GASTO

ENTIDAD: TABASCO

PERIODO: CUARTO TRIMESTRE 2024

TEAPA, TABASCO  
2024-2024

DETALLE PROYECTO

CICLO	TRIMESTRE	FOLIO	CATEGORIA	f11_CICLO DE RECURSO	f11_RAMO	f11_PROGRAMA PRESUPUESTARIO	f12_CICLO DE RECURSO	f12_RAMO	f12_PROGRAMA PRESUPUESTARIO	MONTO_GLOBAL_APROBADO	MONTO_GLOBAL_MODIFICADO	FUENTES_FINANCIAMIENTO	NOMBRE	ID_ENTIDAD_RESPONSABLE	ENTIDAD_RESPONSABLE	ID_MUNICIPIO_RESPONSABLE	MUNICIPIO_RESPONSABLE	TIPO_PROGRAMA_PROYECTO	CLASIFICACION	SUBCLASIFICACION	INSTITUCION_EJECUTORA	NUMERO_PROYECTO	POBLACION_BENEFICIARIA	MUJERES	HOMBRES	BENEFICIARIOS	METAS
2024	4	74824202421782	Proyec 2024 13 de Inveni	33	0001	0001	33	0001	0001	329 971.22	329 971.00	f11_Recursos 2024, ramo 33, modalidad 1, prog, para 4, tipo, recursos FEDERALES (ACORTACIONES, SUBSIDIOS Y CONVENIOS) para, estado, para FIAS modificado 329971 (0)	REHABILITACION DE RED DE AGUA POTABLE EN EL MUNICIPIO DE TEAPA, CIUDAD DE TEAPA, BARRIO TECOMAJACA CALLE BARRIO ANILITO JIMENEZ CALLE 44 - 24104	27	Tab	16	Teapa	Proyecto de Inversión de Infraestructura Social	Agua y Saneamiento	Sin Identific	Municipio de Teapa	24306	5	1 542	1 561	0 [meta], [unidad], medida Metro lineales, meta 60.0, meta, modificada 66 (0)	
2024	4	74824202421572	Proyec 2024 13 de Inveni	33	0001	0001	33	0001	0001	136 345.49	99 828.93	f11_Recursos 2024, ramo 33, modalidad 1, prog, para 4, tipo, recursos FEDERALES (ACORTACIONES, SUBSIDIOS Y CONVENIOS) para, estado, para FIAS modificado 99828 (0)	REHABILITACION DE RED DE AGUA POTABLE EN EL MUNICIPIO DE TEAPA, CIUDAD DE TEAPA, COLONIA RECOLECCION CALLE 18 DE MARZO - 25006	27	Tab	16	Teapa	Proyecto de Inversión de Infraestructura Social	Agua y Saneamiento	Sin Identific	Municipio de Teapa	25006	5	1 020	1 018	0 [meta], [unidad], medida Metro lineales, meta 174.0, meta, modificada 174 (0)	
2024	4	74824202421661	Proyec 2024 13 de Inveni	33	0001	0001	33	0001	0001	751 415.13	752 690.26	f11_Recursos 2024, ramo 33, modalidad 1, prog, para 4, tipo, recursos FEDERALES (ACORTACIONES, SUBSIDIOS Y CONVENIOS) para, estado, para FIAS modificado 752690 (0)	CONSTRUCCION DE PAVIMENTO CON POZABLANCO EN EL MUNICIPIO DE TEAPA, CIUDAD DE TEAPA, CALLE 18 DE MARZO - 24079	27	Tab	16	Teapa	Proyecto de Inversión de Infraestructura Social	Urbanización	Sin Identific	Municipio de Teapa	24079	5	1 542	1 561	0 [meta], [unidad], medida Metro cuadrados, meta 559.3, meta, modificada 559 (0)	



INFORME SOBRE EL EJERCICIO, DESTINO, Y RESULTADOS DE LOS RECURSOS FEDERALES TRANSFERIDOS

H. AYUNTAMIENTO CONSTITUCIONAL

SISTEMA DE SEGUIMIENTO DE LOS RECURSOS FEDERALES TRANSFERIDOS

TEAPA, TABASCO

MODULO: DESTINO DEL GASTO

2021-2024

ENTIDAD: TABASCO

PERIODO: CUARTO TRIMESTRE 2024



DETALLE_PROYECTO		AVANCE_FINANCIERO						AVANCES_FISICOS	FOTOS	ESTATUS	FLUJO	OBSERVACIONES_CAPTURISTA	OBSERVACIONES_REVISION			
FOLIO	TIPO_GEOREFERENCIA	GEOREFERENCIAS	FECHA_INICIO	FECHA_TERMINO	RECAUDADO	COMPROMETIDO	DEVENGADO	EJERCIDO	PAGADO	CONTRATOS	AVANCES_FISICOS	CARPETA_FOTOS	ESTATUS	FLUJO	OBSERVACIONES_CAPTURISTA	OBSERVACIONES_REVISION
TA8240201421849	1	[geo1] (geo_municipio:16, localidad:1, direccion:CAJON DE SAN JUAN, CERRAMA TABASCO ENTRE CALLE CALLE VENUSTIANO CARRANZA Y CALLE BELISARIO OCHOA DE AVENIDA DEL BIENESTAR SANITARIO SE UBICA A 500 MTS. DE LA AV. L, len:42.14458727, lat:17.3658449)	15-08-2024	13-09-2024	313,200.00	313,200.00	313,200.00	313,200.00	313,200.00	[con1] (tipo:Otra Odra, numero:CONTRATO DE OBRAS DE RECONSTRUCCION DE LA CALLE CALVA S DE R L S A DE C V, comensala MUNICIPIO DE TEAPA, monto:3551618.55, reporte_modificado:3551618.55)	[med1] (medida:Metro cuadrado, medida:Metro cuadrado, anexo:213 (6))	[2421762] proyecto_INICIO_0_2421762 proyecto_PROCES_0_2421762 proyecto_FIN	En Ejecucion	Validado anexo:	[ob1] (observacion:En esta obra se encuentra un terreno de 208.00 m <sup>2</sup> que se encuentra en un terreno de 213.14 m <sup>2</sup> con cadastros autorizados. Fecha:2025-01-08)	Sin observaciones
TA8240201421849	1	[geo1] (geo_municipio:16, localidad:1, direccion:CAJON DE SAN JUAN, CERRAMA TABASCO ENTRE CALLE CALLE VENUSTIANO CARRANZA Y CALLE BELISARIO OCHOA DE AVENIDA DEL BIENESTAR SANITARIO SE UBICA A 500 MTS. DE LA AV. L, len:42.14458727, lat:17.3658449)	24-08-2024	22-09-2024	313,911.00	313,911.00	313,911.00	313,911.00	313,911.00	[con1] (tipo:Otra Odra, numero:CONTRATO DE OBRAS DE RECONSTRUCCION DE LA CALLE CALVA S DE R L S A DE C V, comensala MUNICIPIO DE TEAPA, monto:345301.67, reporte_modificado:345301.67)	[med1] (medida:Metro cuadrado, medida:Metro cuadrado, anexo:174 (6))	[2421849] proyecto_INICIO_0_2421849 proyecto_PROCES_0_2421849 proyecto_FIN_0_2421849 proyecto_FIN	Terminado	Validado anexo:	[ob1] (observacion:En esta obra se encuentra un terreno de 66.80 metros. Inventario de O. Urbano Interurbana. Fecha:2025-01-08)	Sin observaciones
TA82402014218661	1	[geo1] (geo_municipio:16, localidad:1, direccion:CAJON DE SAN JUAN, CERRAMA TABASCO ENTRE CALLE CALLE VENUSTIANO CARRANZA Y CALLE BELISARIO OCHOA DE AVENIDA DEL BIENESTAR SANITARIO SE UBICA A 500 MTS. DE LA AV. L, len:42.14458727, lat:17.3658449)	30-09-2024	29-09-2024	752,600.00	752,600.00	752,600.00	752,600.00	752,600.00	[con1] (tipo:Otra Odra, numero:CONTRATO DE OBRAS DE RECONSTRUCCION DE LA CALLE CALVA S DE R L S A DE C V, comensala MUNICIPIO DE TEAPA, monto:75150.72, reporte_modificado:75150.72)	[med1] (medida:Metro cuadrado, medida:Metro cuadrado, anexo:555 (6))	[2426661] proyecto_INICIO_0_2426661 proyecto_PROCES_0_2426661 proyecto_FIN	En Ejecucion	Validado anexo:	[ob1] (observacion:En esta obra se encuentra un terreno de 150.66 m <sup>2</sup> que se encuentra en un terreno de 150.66 m <sup>2</sup> con cadastros autorizados. Fecha:2025-01-08)	Sin observaciones

*[Handwritten signatures and initials]*



INFORME SOBRE EL EJERCICIO, DESTINO, Y RESULTADOS DE LOS RECURSOS FEDERALES TRANSFERIDOS

H. AYUNTAMIENTO CONSTITUCIONAL

TEAPA, TABASCO

2021-2024

SISTEMA DE SEGUIMIENTO DE LOS RECURSOS FEDERALES TRANSFERIDOS

MODULO: DESTINO DEL GASTO

ENTIDAD: TABASCO

PERIODO: CUARTO TRIMESTRE 2024

DETALLE PROYECTO

CICLO	TRIMESTRE	FOLIO	CATEGORIA	f11_CICLO DE RECURSO	f11_RAMO	f11_PROGRAMA PRESUPUESTARIO	f12_CICLO DE RECURSO	f12_RAMO	f12_PROGRAMA PRESUPUESTARIO	MONTO_GLOBAL_APROBADO	MONTO_GLOBAL_MODIFICADO	FUENTES FINANCIAMIENTO	NOMBRE	ID_ENTIDAD_RESPONSABLE	ENTIDAD_RESPONSABLE	ID_MUNICIPIO_RESPONSABLE	MUNICIPIO_RESPONSABLE	TIPO_PROGRAMA_PROYECTO	CLASIFICACION	SUBCLASIFICACION	INSTITUCION_EJECUTORA	NUMERO_PROYECTO	POBLACION_BENEFICIARIA	MUJERES	HOMBRES	BENEFICIARIOS	METAS
2024	4	7482420024298123	Proyec. 2024 23-16 de Febrero del 2024 para Evidencias de Ejecucion y Modificaciones del Distrito Federal	23-16	0004 FAS	0004 FAS	23-16	0004 FAS	0004 FAS	650,334.45	600,713.95	f11 (Saldo, ejercicio 2024, enero 31, modificada), f12 (Saldo, ejercicio 2024, enero 31, modificada) y CONVENIOS, Prog. estatal, nivel FAS municipal, monto 650,334.45, modificada 600,713.95	REHABILITACION DE PARQUE CERRADO DE TEAPA, COLONIA REFORMA - 287724	27	Tab. 16	Teapa	Proyecto de Infraestructura Social	Urbaniz. Sin. #	Manzanas de 1820	287724	5	2,659	2,659	0	f11 (unidad, medida Metros Cuadrados, meta 1174.0) meta, modificada 890.80		
2024	4	7482420024298123	Proyec. 2024 23-16 de Febrero del 2024 para Evidencias de Ejecucion y Modificaciones del Distrito Federal	23-16	0004 FAS	0004 FAS	23-16	0004 FAS	0004 FAS	1,122,697.36	1,117,208.03	f11 (Saldo, ejercicio 2024, enero 31, modificada), f12 (Saldo, ejercicio 2024, enero 31, modificada) y CONVENIOS, Prog. estatal, nivel FAS municipal, monto 1122697.36, modificada 1117208.03	REHABILITACION DE RED DE AGUA EN EL CARRILLO DE TEAPA, COLONIA LAS DELICIAS - 282927	27	Tab. 16	Teapa	Proyecto de Infraestructura Social	Agua y Saneamiento	Manzanas de 1820	282927	5	466	503	0	f11 (unidad, medida Metros cuadrados, meta 1174.0) meta, modificada 1174.0		
2024	4	7482420024298123	Proyec. 2024 23-16 de Febrero del 2024 para Evidencias de Ejecucion y Modificaciones del Distrito Federal	23-16	0004 FAS	0004 FAS	23-16	0004 FAS	0004 FAS	451,066.25	303,329.76	f11 (Saldo, ejercicio 2024, enero 31, modificada), f12 (Saldo, ejercicio 2024, enero 31, modificada) y CONVENIOS, Prog. estatal, nivel FAS municipal, monto 451066.25, modificada 303297.50	REHABILITACION DE PAVIMENTO CON AGUA CALIENTE EN EL MUNICIPIO DE TEAPA, CUIDADO DE TEAPA, COLONIA REFORMA, DIVERSAS CALLES - 282024	27	Tab. 16	Teapa	Proyecto de Infraestructura Social	Urbaniz. Sin. #	Manzanas de 202183	282024	5	2,659	2,659	0	f11 (unidad, medida Metros Cuadrados, meta 226.60) meta, modificada 226.60		
2024	4	7482420024298123	Proyec. 2024 23-16 de Febrero del 2024 para Evidencias de Ejecucion y Modificaciones del Distrito Federal	23-16	0004 FAS	0004 FAS	23-16	0004 FAS	0004 FAS	162,361.62	160,068.37	f11 (Saldo, ejercicio 2024, enero 31, modificada), f12 (Saldo, ejercicio 2024, enero 31, modificada) y CONVENIOS, Prog. estatal, nivel FAS municipal, monto 162361.62, modificada 160068.37	CONSTRUCCION DE GUARDERIAS Y CERRILLAS EN EL MUNICIPIO DE TEAPA, CUIDADO DE TEAPA, COLONIA CENTRO CALLE 1 - 282183	27	Tab. 16	Teapa	Proyecto de Infraestructura Social	Urbaniz. Sin. #	Manzanas de 202183	282183	5	1,020	1,018	0	f11 (unidad, medida Metros Cuadrados, meta 1774.0) meta, modificada 207.71		



Teapa

*[Handwritten signatures and initials]*

INFORME SOBRE EL EJERCICIO, DESTINO, Y RESULTADOS DE LOS RECURSOS FEDERALES TRANSFERIDOS

H. AYUNTAMIENTO CONSTITUCIONAL

TEAPA, TABASCO

2021-2024

SISTEMA DE SEGUIMIENTO DE LOS RECURSOS FEDERALES TRANSFERIDOS  
 MODULO: DESTINO DEL GASTO  
 ENTIDAD: TABASCO  
 PERIODO: CUARTO TRIMESTRE 2024



DETALLE_PROYECTO			AVANCE_FINANCIERO						AVANCES_FISICOS	FOTOS	ESTATUS	FLUJO	OBSERVACIONES_CAPTURISTA	OBSERVACIONES_REVISION			
FOLIO	TIPO_GEOREFERENCIA	GEOREFERENCIAS	FECHA_INICIO	FECHA_TERMINO	RECAUDADO	COMPROMETIDO	DEVENGADO	EJERCIDO	PAGADO	CONTRATOS	AVANCES_FISICOS	FOTOS	ESTATUS	FLUJO	OBSERVACIONES_CAPTURISTA	OBSERVACIONES_REVISION	
74824030429375	1	[det]   [con_municipio] Localidad 1, direccion CALLE JOAQUIN ZARAGOZA COLONA REGION, REGIOn TEAPA, TABASCO ENTIDAD DE LA REPUBLICA MEXICANA MUNICIPIO DE MANZO, CALLE GUILLERMO PRIETO LA OBRA DE LA REHABILITACION DEL PARQUE POLICIA DE LA COLA, direccion CALLE ALA, s/n, 92 9842722, tel: 17 5646955	24-09-2024	12-09-2024	800,703.95	800,703.95	550,703.95	800,703.95	800,703.95	[det]   [fin_data_chi], numero_solicitud TEA-CONT-DOO015M, numero_solicitud CONTRATA HEIBER 025 AJ05-2024, contrato OGPU, nombre del proveedor CONVENIO MUNICIPALIDAD DE TEAPA, monto 442702.87, importe_modificado 442702.87]	[met]   [unidad_medida] Metro cuadrado, 600.00(0)	[met]   [unidad_medida] Proyecto, PROCES 0 242815 proyecto, PROCES 0 242815 proyecto, FIN	En Ejecucion	Validado avances	[det]   [observacion] Con respecto a esta zona se reducen un metro unico modificativo por el cual se redujo el ancho de la zona de drenaje a 0.5 metros, fecha 2025-01-09(0)	[det]   [observacion]	[det]   [observacion]
74834030429123	1	[det]   [con_municipio] Localidad 56, direccion CABRETEPA MUNICIPAL, LIBRE 0 00 TRAMO TEAPA TABASCO - EJERCICIO DE LAS OBRAS DE RECONSTRUCCION DE LAS CALLES DE LAS DELEGACIONES DE JOSÉ MARÍA MORELOS Y PAVÓN (LAS DELICIAS) 0627 JOSÉ MARÍA MORELOS, MUNICIPIO DE TEAPA TABASCO, tel: 42 9144754, tel: 17 5325373(0)	30-08-2024	13-10-2024	1,117,208.03	1,117,208.03	1,117,208.03	1,117,208.03	1,117,208.03	[det]   [fin_data_chi], numero_solicitud TEA-CONT-DOO015M, numero_solicitud CONTRATA OGPU, numero del proveedor CONVENIO MUNICIPALIDAD DE TEAPA, monto 1117208.04, importe_modificado 1117208.04(0)	[met]   [unidad_medida] Proyecto, PROCES 5 Ingresos, 11.48(0)	[met]   [unidad_medida] Proyecto, PROCES 0 2429123 proyecto, PROCES 0 2429123 proyecto, FIN	En Ejecucion	Validado avances	[det]   [observacion]	[det]   [observacion]	[det]   [observacion]
74834030429339	1	[det]   [con_municipio] Localidad 1, direccion CALLE JOAQUIN ZARAGOZA COLONA REGION, REGIOn TEAPA, TABASCO ENTIDAD DE LA REPUBLICA MEXICANA MUNICIPIO DOBLADO Y CALLE GUILLERMO PRIETO, AVENIDA 21 DE MARZO LA OBRA DE LA REHABILITACION DE LA RED DE AGUAS EN EL MUNICIPIO DE DOBLADO Y CALLE GUILLERMO PRIETO CONCRETO EN TRAMOS AISLADOS EN LA COL. R. km -92 98431195, tel: 17 5646954(0)	24-08-2024	12-09-2024	303,359.76	303,359.76	303,359.76	303,359.76	303,359.76	[det]   [fin_data_chi], numero_solicitud TEA-CONT-DOO015M, numero_solicitud CONTRATA HEIBER 025 AJ05-2024, contrato OGPU, nombre del proveedor CONVENIO MUNICIPALIDAD DE TEAPA, monto 442376.28, importe_modificado 442376.28(0)	[met]   [unidad_medida] Metro cuadrado, 2429123(0)	[met]   [unidad_medida] Proyecto, PROCES 5 Cambios, 2429123(0)	En Ejecucion	Validado avances	[det]   [observacion]	[det]   [observacion]	[det]   [observacion]
74834030429982	1	[det]   [con_municipio] Localidad 1, direccion CALLE JOAQUIN ZARAGOZA COLONA REGION, REGIOn TEAPA, TABASCO ENTIDAD DE LA REPUBLICA MEXICANA MUNICIPIO DE DOBLADO Y CALLE GUILLERMO PRIETO, AVENIDA 21 DE MARZO LA OBRA DE LA REHABILITACION DE LA RED DE AGUAS EN EL MUNICIPIO DE DOBLADO Y CALLE GUILLERMO PRIETO CONCRETO EN TRAMOS AISLADOS EN LA COL. R. km -92 98431195, tel: 17 5646954(0)	12-09-2024	11-10-2024	140,068.37	140,068.37	140,068.37	140,068.37	140,068.37	[det]   [fin_data_chi], numero_solicitud TEA-CONT-DOO015M, numero_solicitud CONTRATA HEIBER 025 AJ05-2024, contrato OGPU, nombre del proveedor CONVENIO MUNICIPALIDAD DE TEAPA, monto 100073.82, importe_modificado 100073.82(0)	[met]   [unidad_medida] Metro cuadrado, 2429982(0)	[met]   [unidad_medida] Proyecto, PROCES 5 Cambios, 2429982(0)	En Ejecucion	Validado avances	[det]   [observacion]	[det]   [observacion]	[det]   [observacion]

*[Handwritten signatures and initials]*

INFORME SOBRE EL EJERCICIO, DESTINO, Y RESULTADOS DE LOS RECURSOS FEDERALES TRANSFERIDOS

H. AYUNTAMIENTO CONSTITUCIONAL

TEAPA, TABASCO

2021-2024

SISTEMA DE SEGUIMIENTO DE LOS RECURSOS FEDERALES TRANSFERIDOS

MODULO: DESTINO DEL GASTO

ENTIDAD: TABASCO

PERIODO: CUARTO TRIMESTRE 2024

DETALLE PROYECTO

CICLO	TRIMESTRE	FOLIO	CATEGORIA	f11_CICLO DE RECURSO	f11_RAMO	f11_PROGRAMA PRESUPUESTARIO	f12_CICLO DE RECURSO	f12_RAMO	f12_PROGRAMA PRESUPUESTARIO	MONTO_GLOBAL_APROBADO	MONTO_GLOBAL_MODIFICADO	FUENTES_FINANCIAMIENTO	NOMBRE	ID_ENTIDAD_RESPONSABLE	ENTIDAD_RESPONSABLE	ID_MUNICIPIO_RESPONSABLE	MUNICIPIO_RESPONSABLE	TIPO_PROGRAMA_PROYECTO	CLASIFICACION	SUBCLASIFICACION	INSTITUCION_EJECUTORA	NUMERO_PROYECTO	POBLACION_BENEFICIARIA	MUJERES	HOMBRES	BENEFICIARIOS	METAS
2024	4	TAB2400343417	Proyec 2024 33- 16 de previ on	33-	004 FAS	Municipal y de Participaciones Terribales del Distrito Federal				760 627 45	541 918 26	011 [cdo, junio 2024, junio 23, modalidad 1, prog para 4 192, recursos FEDERALES CONVENCION] prog estatal_mun_fas modificado 541918 203	REHABILITACION DE ALBERGADO PUBLICO EN EL MUNICIPIO DE TEAPA, COMUNAJUCA CALLE MARCO AURELIO JIMENEZ CALTEJA - 312301	27	Tab	16	Teapa	Proyecto de Inversión de Infraestructura Social	Urbaniz	Sin	Municipio de 312301	5	2 715	2 644	0 [metri, [unidad, medida, Metros lineales, meta 220 0 [med, modificado 220 0]]		
2024	4	TAB2400343481	Proyec 2024 33- 16 de previ on	33-	004 FAS	Municipal y de Participaciones Terribales del Distrito Federal				2 466 427 59	1 973 154 64	011 [cdo, junio 2024, junio 23, modalidad 1, prog para 4 192, recursos FEDERALES CONVENCION] prog estatal_mun_fas modificado 1973154 643	REHABILITACION DE RED DE DRENALTE 27 SAN RAMON EN EL MUNICIPIO DE TEAPA, COMUNAJUCA CALLE MARCO AURELIO JIMENEZ CALTEJA - 312240	27	Tab	16	Teapa	Proyecto de Inversión de Infraestructura Social	Agua y Saneamiento	Sin	Municipio de 312240	5	2 715	2 644	0 [metri, [unidad, medida, Metros lineales, meta 220 0 [med, modificado 220 0]]		
2024	4	TAB2400343654	Proyec 2024 33- 16 de previ on	33-	004 FAS	Municipal y de Participaciones Terribales del Distrito Federal				930 233 74	930 233 74	011 [cdo, junio 2024, junio 23, modalidad 1, prog para 4 192, recursos FEDERALES CONVENCION] prog estatal_mun_fas modificado 930233 743	REHABILITACION DE RED DE DRENALTE 27 SAN RAMON EN EL MUNICIPIO DE TEAPA, COMUNAJUCA CALLE MARCO AURELIO JIMENEZ CALTEJA - 312319	27	Tab	16	Teapa	Proyecto de Inversión de Infraestructura Social	Agua y Saneamiento	Sin	Municipio de 312319	5	1 020	1 018	0 [metri, [unidad, medida, Metros lineales, meta 100 0 [med, modificado 100 0]]		

*[Handwritten signatures and initials]*





DETALLE_PROYECTO	AVANCE FINANCIERO						AVANCES FISICOS	FOTOS	ESTATUS	FLUJO	OBSERVACIONES CAPTURISTA	OBSERVACIONES REVISOR				
<b>FOLIO</b>	<b>TIPO_GEOREFERENCIA</b>	<b>GEOREFERENCIAS</b>	<b>FECHA_INICIO</b>	<b>FECHA_TERMINO</b>	<b>RECAUDADO</b>	<b>COMPROMETIDO</b>	<b>DEVENGADO</b>	<b>EJERCIDO</b>	<b>PAGADO</b>	<b>CONTRATOS</b>	<b>AVANCES FISICOS</b>	<b>CARPETA_FOTOS</b>	<b>ESTATUS</b>	<b>FLUJO</b>	<b>OBSERVACIONES CAPTURISTA</b>	<b>OBSERVACIONES REVISOR</b>
14824003243461	1	[Geo] [re_municipio:16; localidad:1; direccion:CALLE MARCO AURELIO TECOMAJUCA, 66000 TEAPA, TABASCO ENTRE CALLE PEDRO PAOLA Y CALLE EMBAJADORIA DEL PALACIO MUNICIPAL A UN COSTADO DEL PAVITON MUNICIPAL DEL MUN. km-02.9583916; ut:17.5409058]	01-09-2024	14-11-2024	541 918 26	541 918 26	541 918 26	541 918 26	541 918 26	[Geo] [re_municipio:16; localidad:1; direccion:CALLE MARCO AURELIO TECOMAJUCA, 66000 TEAPA, TABASCO ENTRE CALLE PEDRO PAOLA Y CALLE EMBAJADORIA DEL PALACIO MUNICIPAL A UN COSTADO DEL PAVITON MUNICIPAL DEL MUN. km-02.9583916; ut:17.5409058]	[med] [medida: Metro cuadrado (M2)]	02434372 Proyecto, INICIO	En Ejecucion	Validado avances	[Obs] [observacion: En esta obra se referida para el desarrollo de la obra de 220.00 m <sup>2</sup> la meta del ejercicio 2024 es de 150.45 m <sup>2</sup> , informando que se han adquirido los materiales para el desarrollo de esta meta, pero la incertidumbre del tiempo y el clima administrativo del ejercicio 2024, no hay posible llegar a la meta de 150 m <sup>2</sup> , terminado a 03.00 m <sup>2</sup> (pendiente de medición), fecha: 2024-09-03]	Sin observaciones
14824003243464	1	[Geo] [re_municipio:16; localidad:1; direccion:CALLE MARCO AURELIO TECOMAJUCA, 66000 TEAPA, TABASCO ENTRE CALLE PEDRO PAOLA Y CALLE EMBAJADORIA DEL PALACIO MUNICIPAL A UN COSTADO DEL PAVITON MUNICIPAL DEL MUN. km-02.9583916; ut:17.5409058]	01-09-2024	30-10-2024	900 323 74	900 323 74	900 323 74	900 323 74	900 323 74	[Geo] [re_municipio:16; localidad:1; direccion:CALLE MARCO AURELIO TECOMAJUCA, 66000 TEAPA, TABASCO ENTRE CALLE PEDRO PAOLA Y CALLE EMBAJADORIA DEL PALACIO MUNICIPAL A UN COSTADO DEL PAVITON MUNICIPAL DEL MUN. km-02.9583916; ut:17.5409058]	[med] [medida: Metro cuadrado (M2)]	02434372 Proyecto, PROCES	En Ejecucion	Validado avances	[Obs] [observacion: En esta obra se referida para el desarrollo de la obra de 105.00 m <sup>2</sup> la meta del ejercicio 2024 es de 83.10 m <sup>2</sup> , informando que se han adquirido los materiales para el desarrollo de esta meta, pero la incertidumbre del tiempo y el clima administrativo del ejercicio 2024, no hay posible llegar a la meta de 83 m <sup>2</sup> , terminado a 03.10 m <sup>2</sup> , fecha: 2024-09-03]	Sin observaciones

*(Handwritten signatures and initials)*

INFORME SOBRE EL EJERCICIO, DESTINO, Y RESULTADOS DE LOS RECURSOS FEDERALES TRANSFERIDOS

H. AYUNTAMIENTO CONSTITUCIONAL

SISTEMA DE SEGUIMIENTO DE LOS RECURSOS FEDERALES TRANSFERIDOS

TEAPA, TABASCO

MODULO: DESTINO DEL GASTO

2021-2024

ENTIDAD: TABASCO



DETALLE\_PROYECTO

CICLO	TRIMESTRE
FOLIO	
CATEGORIA	
#1 _ CICLO DE RECURSO	
#1 _ RAMO	
#1 _ PROGRAMA PRESUPUESTARIO	
#2 _ CICLO DE RECURSO	
#2 _ RAMO	
#2 _ PROGRAMA PRESUPUESTARIO	
MONTO_GLOBAL_APROBADO	
MONTO_GLOBAL_MODIFICADO	
FUENTES_FINANCIAMIENTO	
NOMBRE	
ID_ENTIDAD_RESPONSABLE	
ENTIDAD_RESPONSABLE	
ID_MUNICIPIO_RESPONSABLE	
MUNICIPIO_RESPONSABLE	
TIPO_PROGRAMA_PROYECTO	
CLASIFICACION	
SUBCLASIFICACION	
INSTITUCION_EJECUTORA	
NUMERO_PROYECTO	
POBLACION_BENEFICIARIA	
MUJERES	
HOMBRES	
BENEFICIARIOS	
METAS	

*[Handwritten signatures and marks in the bottom right area of the page]*

**INFORME SOBRE EL EJERCICIO, DESTINO, Y RESULTADOS DE LOS RECURSOS FEDERALES TRANSFERIDOS**  
**SISTEMA DE SEGUIMIENTO DE LOS RECURSOS FEDERALES TRANSFERIDOS**  
**MODULO: DESTINO DEL GASTO**  
**ENTIDAD: TABASCO**  
**PERIODO: CUARTO TRIMESTRE 2024**


**H. AVUTAMIENTO CONSTITUCIONAL**  
**TEAPA, TABASCO**  
**2021-2024**




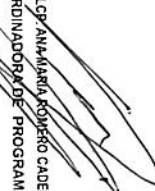
DETALLE_PROYECTO		AVANCE_FINANCIERO										AVANCES_FISICOS	FOTOS	ESTATUS	FLUJO	OBSERVACIONES	OBSERVACIONES_REVISION
FOLIO	TIPO_GEOREFERENCIA	GEOREFERENCIAS	FECHA_INICIO	FECHA_TERMINO	RECAUDADO	COMPROMETIDO	DEVENGADO	EJERCIDO	PAGADO	CONTRATOS	AVANCES_FISICOS	CARPETA_FOTOS	ESTATUS	FLUJO	OBSERVACIONES_CAPTURISTA	OBSERVACIONES_REVISION	

  
**MIGUEL ANGEL CONTRERAS VERDUGO**  
**PRESIDENTE MUNICIPAL**  
**CONSTITUCIONAL DE TEAPA**

  
**LIC. JOSE DAVID RODRIGUEZ DEYEZE**  
**DIRECTOR DE ADMINISTRACION**

  
**LCP JOSE DOMINGO PEREZ ALVARADO**  
**DIRECTOR DE PROGRAMACION**

  
**ING. LUIS ALBERTO CHANYANA ALFARO**  
**COORDINADOR DE OBRAS PUBLICAS**

  
**LCP ANA MARIA ROMERO CADENA**  
**COORDINADORA DE PROGRAMACION**

INFORME SOBRE EL EJERCICIO, DESTINO, Y RESULTADOS DE LOS RECURSOS FEDERALES TRANSFERIDOS  
 SISTEMA DE SEGUIMIENTO DE LOS RECURSOS FEDERALES TRANSFERIDOS  
 H. AYUNTAMIENTO CONSTITUCIONAL  
 TEAPA, TABASCO

MODULO: EJERCICIO DEL GASTO  
 ENTIDAD: TABASCO  
 PERIODO: CUARTO TRIMESTRE 2024

2021-2024



Entidad	Municipio	Partida genérica	Tipo de Registro	Ciclo de Recurso	Tipo de Recurso	Descripción Ramo	Clave Ramo	Descripción Programa	Clave Programa	Programa Fondo Convenio - Especifico	Dependencia Ejecutora	Rendimiento Financiero	Reintegro
Tabasco	Teapa	Partida genérica	FEDERALES (APORTACIONES, SUBSIDIOS Y CONVENIOS)	2024	FEDERALES (APORTACIONES, SUBSIDIOS Y CONVENIOS)	Provisiones Salariales y Económicas	23	FEIEF	R090		Municipio de Teapa		
Tabasco	Teapa	Partida genérica	FEDERALES (APORTACIONES, SUBSIDIOS Y CONVENIOS)	2024	FEDERALES (APORTACIONES, SUBSIDIOS Y CONVENIOS)	Provisiones Salariales y Económicas	23	FEIEF	R080		Municipio de Teapa		
Tabasco	Teapa	Programa presupuestario	FEDERALES (APORTACIONES, SUBSIDIOS Y CONVENIOS)	2024	FEDERALES (APORTACIONES, SUBSIDIOS Y CONVENIOS)	Provisiones Salariales y Económicas	23	FEIEF	R080	Sin Especificar	Sin Especificar	0.86	0.00
Tabasco	Teapa	Partida genérica	FEDERALES (APORTACIONES, SUBSIDIOS Y CONVENIOS)	2024	FEDERALES (APORTACIONES, SUBSIDIOS Y CONVENIOS)	Provisiones Salariales y Económicas	23	Fondo para entidades federativas y municipios productores de hidrocarburos	U093		Municipio de Teapa		
Tabasco	Teapa	Partida genérica	FEDERALES (APORTACIONES, SUBSIDIOS Y CONVENIOS)	2024	FEDERALES (APORTACIONES, SUBSIDIOS Y CONVENIOS)	Provisiones Salariales y Económicas	23	Fondo para entidades federativas y municipios productores de hidrocarburos	U093		Municipio de Teapa		
Tabasco	Teapa	Partida genérica	FEDERALES (APORTACIONES, SUBSIDIOS Y CONVENIOS)	2024	FEDERALES (APORTACIONES, SUBSIDIOS Y CONVENIOS)	Provisiones Salariales y Económicas	23	Fondo para entidades federativas y municipios productores de hidrocarburos	U093		Municipio de Teapa		

Handwritten signatures and initials at the bottom of the page.

INFORME SOBRE EL EJERCICIO, DESTINO, Y RESULTADOS DE LOS RECURSOS FEDERALES TRANSFERIDOS

H. AYUNTAMIENTO CONSTITUCIONAL  
TEAPA, TABASCO

MODULO: EJERCICIO DEL GASTO  
ENTIDAD: TABASCO  
PERIODO: CUARTO TRIMESTRE 2024

2021-2024



Dependencia Ejecutora	Tipo de Gasto	Partida	Aprobado	Modificado	Recaudado (Ministrado)	Comprometido	Devengado	Ejercido	Pagado	Contratos	Proyectos	Pagado SHCP	Pagado EF	ESTATUS	Observaciones (Captura)
Municipio de Teapa	1 - Gasto corriente	313 - Agua	0.00	58,158.00	58,158.00	58,158.00	58,158.00	58,158.00	0.00	0.00 Sin Contratos	Sin Proyectos	N/A	N/A	N/A Validado	
Municipio de Teapa	1 - Gasto corriente	799 - Otras erogaciones especiales	0.00	41,458.86	41,458.86	41,458.86	0.00	0.00	0.00	0.00 Sin Contratos	Sin Proyectos	N/A	N/A	N/A Validado	
Sin Especificar		Total del Programa Presupuestado	0.00	99,616.86	99,616.86	99,616.00	58,158.00	58,158.00	0.00	0.00		N/A	99,616.00		
Municipio de Teapa	1 - Gasto corriente	255 - Materiales, accesorios y suministros de laboratorio	0.00	132,588.00	132,588.00	132,588.00	132,588.00	132,588.00	132,588.00	132,588.00 Sin Contratos	Sin Proyectos	N/A	N/A	N/A Validado	
Municipio de Teapa	1 - Gasto corriente	261 - Combustibles, lubricantes y aditivos	0.00	204,044.40	83,544.40	83,544.40	83,544.40	83,544.40	83,544.40	83,544.40 Sin Contratos	Sin Proyectos	N/A	N/A	N/A Validado	
Municipio de Teapa	1 - Gasto corriente	298 - Reparaciones y accesorios menores de maquinaria y otros equipos	0.00	206,480.00	206,480.00	206,480.00	206,480.00	206,480.00	206,480.00	206,480.00 Sin Contratos	Sin Proyectos	N/A	N/A	N/A Validado	
Municipio de Teapa	1 - Gasto corriente	325 - Arrendamiento de equipo de transporte	0.00	3,418,340.00	3,026,705.18	3,026,705.18	3,026,705.18	3,026,705.18	3,026,705.18	3,026,705.18 Sin Contratos	Sin Proyectos	N/A	N/A	N/A Validado	

Handwritten signatures and initials at the bottom of the page.



INFORME SOBRE EL EJERCICIO, DESTINO, Y RESULTADOS DE LOS RECURSOS FEDERALES TRANSFERIDOS  
 SISTEMA DE SEGUIMIENTO DE LOS RECURSOS FEDERALES TRANSFERIDOS  
 H. AYUNTAMIENTO CONSTITUCIONAL  
 TEAPA, TABASCO

MODULO: EJERCICIO DEL GASTO  
 ENTIDAD: TABASCO  
 PERIODO: CUARTO TRIMESTRE 2024

2021-2024



**Teapa**

Entidad	Municipio	Tipo de Registro	Ciclo de Recurso	Tipo de Recurso	Descripción Ramo	Clave Ramo	Descripción Programa	Clave Programa	Programa Fondo Convenio - Especifico	Dependencia Ejecutora	Rendimiento Financiero	Reintegro
Tabasco	Teapa	Partida genérica	2024	FEDERALES (APORTACIONES, SUBSIDIOS Y CONVENIOS)	Provisiones Salariales y Económicas	23	Fondo para entidades federativas y municipios productores de hidrocarburos	U093		Municipio de Teapa		
Tabasco	Teapa	Partida genérica	2024	FEDERALES (APORTACIONES, SUBSIDIOS Y CONVENIOS)	Provisiones Salariales y Económicas	23	Fondo para entidades federativas y municipios productores de hidrocarburos	U093		Municipio de Teapa		
Tabasco	Teapa	Programa presupuestario	2024	FEDERALES (APORTACIONES, SUBSIDIOS Y CONVENIOS)	Provisiones Salariales y Económicas	23	Fondo para entidades federativas y municipios productores de hidrocarburos	U093	Sin Especificar	Sin Especificar	93.61	0.00
Tabasco	Teapa	Partida genérica	2024	FEDERALES (APORTACIONES, SUBSIDIOS Y CONVENIOS)	Aportaciones Federales para Entidades Federativas y Municipios	33	FAIS Municipal y de las Demarcaciones Territoriales del Distrito Federal	1004		Municipio de Teapa		
Tabasco	Teapa	Partida genérica	2024	FEDERALES (APORTACIONES, SUBSIDIOS Y CONVENIOS)	Aportaciones Federales para Entidades Federativas y Municipios	33	FAIS Municipal y de las Demarcaciones Territoriales del Distrito Federal	1004		Municipio de Teapa		
Tabasco	Teapa	Partida genérica	2024	FEDERALES (APORTACIONES, SUBSIDIOS Y CONVENIOS)	Aportaciones Federales para Entidades Federativas y Municipios	33	FAIS Municipal y de las Demarcaciones Territoriales del Distrito Federal	1004		Municipio de Teapa		
Tabasco	Teapa	Partida genérica	2024	FEDERALES (APORTACIONES, SUBSIDIOS Y CONVENIOS)	Aportaciones Federales para Entidades Federativas y Municipios	33	FAIS Municipal y de las Demarcaciones Territoriales del Distrito Federal	1004		Municipio de Teapa		

Handwritten signatures and initials in the bottom right corner of the page.

INFORME SOBRE EL EJERCICIO, DESTINO, Y RESULTADOS DE LOS RECURSOS FEDERALES TRANSFERIDOS

H. AYUNTAMIENTO CONSTITUCIONAL  
TEAPA, TABASCO

MODULO: EJERCICIO DEL GASTO  
ENTIDAD: TABASCO  
PERIODO: CUARTO TRIMESTRE 2024

2021-2024



Dependencia Ejecutora	Tipo de Gasto	Partida	Aprobado	Modificado	Recaudado (Ministrado)	Comprometido	Devengado	Ejercido	Pagado	Contratos	Proyectos	Pagado SHCP	Pagado EF	ESTATUS	Observaciones (Captura)
Municipio de Teapa	1 - Gasto corriente	326 - Arrendamiento de maquinaria, otros equipos y herramientas	0.00	1,971,420.00	1,971,420.00	1,971,420.00	1,971,420.00	1,971,420.00	1,971,420.00	Sin Contratos	Sin Proyectos	N/A	N/A	Validado	
Municipio de Teapa	1 - Gasto corriente	799 - Otras erogaciones especiales	6,158,250.00	133.30	0.00	0.00	0.00	0.00	0.00	Sin Contratos	Sin Proyectos	N/A	N/A	Validado	
Sin Especificar		Total del Programa Presupuestario	6,158,250.00	5,933,005.70	5,420,737.58	5,420,737.58	5,420,737.58	5,420,737.58	5,420,737.58			N/A	5,420,643.97		
Municipio de Teapa	1 - Gasto corriente	122 - Sueldos base al personal eventual	0.00	194,389.01	194,389.01	194,389.01	194,389.01	194,389.01	194,389.01	Sin Contratos	Sin Proyectos	N/A	N/A	Validado	
Municipio de Teapa	1 - Gasto corriente	216 - Material de limpieza	0.00	143.06	143.06	143.06	143.06	143.06	143.06	Sin Contratos	Sin Proyectos	N/A	N/A	Validado	
Municipio de Teapa	1 - Gasto corriente	241 - Productos minerales no metálicos	0.00	135,931.40	135,931.40	135,931.40	56,840.00	56,840.00	56,840.00	Sin Contratos	Sin Proyectos	N/A	N/A	Validado	
Municipio de Teapa	1 - Gasto corriente	242 - Cemento y productos de concreto	0.00	206,800.21	206,800.21	206,800.21	0.00	0.00	0.00	Sin Contratos	Sin Proyectos	N/A	N/A	Validado	
Municipio de Teapa	1 - Gasto corriente	244 - Maderas y productos de madera	0.00	322.08	322.08	322.08	0.00	0.00	0.00	Sin Contratos	Sin Proyectos	N/A	N/A	Validado	

*[Handwritten signature]*

*[Handwritten signature]*

*[Handwritten signature]*

INFORME SOBRE EL EJERCICIO, DESTINO, Y RESULTADOS DE LOS RECURSOS FEDERALES TRANSFERIDOS  
 SISTEMA DE SEGUIMIENTO DE LOS RECURSOS FEDERALES TRANSFERIDOS  
 H. AYUNTAMIENTO CONSTITUCIONAL  
 TEAPA, TABASCO

MODULO: EJERCICIO DEL GASTO  
 ENTIDAD: TABASCO  
 PERIODO: CUARTO TRIMESTRE 2024

2021-2024



Entidad	Municipio	Tipo de Registro	Ciclo de Recurso	Tipo de Recurso	Descripción Ramo	Clave Ramo	Descripción Programa	Clave Programa	Programa Fondo Convenio - Especifico	Dependencia Ejecutora	Rendimiento Financiero	Reintegro
Tabasco	Teapa	Partida genérica	2024	FEDERALES (APORTACIONES, SUBSIDIOS Y CONVENIOS)	Aportaciones Federales para Entidades Federativas y Municipios	33	FAIS Municipal y de las Demarcaciones Territoriales del Distrito Federal	1004		Municipio de Teapa		
Tabasco	Teapa	Partida genérica	2024	FEDERALES (APORTACIONES, SUBSIDIOS Y CONVENIOS)	Aportaciones Federales para Entidades Federativas y Municipios	33	FAIS Municipal y de las Demarcaciones Territoriales del Distrito Federal	1004		Municipio de Teapa		
Tabasco	Teapa	Partida genérica	2024	FEDERALES (APORTACIONES, SUBSIDIOS Y CONVENIOS)	Aportaciones Federales para Entidades Federativas y Municipios	33	FAIS Municipal y de las Demarcaciones Territoriales del Distrito Federal	1004		Municipio de Teapa		
Tabasco	Teapa	Partida genérica	2024	FEDERALES (APORTACIONES, SUBSIDIOS Y CONVENIOS)	Aportaciones Federales para Entidades Federativas y Municipios	33	FAIS Municipal y de las Demarcaciones Territoriales del Distrito Federal	1004		Municipio de Teapa		

Handwritten signatures and initials in the bottom right corner of the page.

INFORME SOBRE EL EJERCICIO, DESTINO, Y RESULTADOS DE LOS RECURSOS FEDERALES TRANSFERIDOS

H. AYUNTAMIENTO CONSTITUCIONAL  
TEAPA, TABASCO

MODULO: EJERCICIO DEL GASTO  
ENTIDAD: TABASCO  
PERIODO: CUARTO TRIMESTRE 2024

2021-2024



Dependencia Ejecutora	Tipo de Gasto	Partida	Aprobado	Modificado	Recaudado (Ministrado)	Comprometido	Devengado	Ejercido	Pagado	Contratos	Proyectos	Pagado SHCP	Pagado EF	ESTATUS	Observaciones (Captura)
Municipio de Teapa	1 - Gasto corriente	246 - Material eléctrico y electrónico	0.00	490,778.62	490,778.62	490,778.62	0.00	0.00	0.00	0.00 Sin Contratos	Sin Proyectos	N/A	N/A	Validado	
Municipio de Teapa	1 - Gasto corriente	249 - Otros materiales y artículos de construcción y reparación	0.00	100,928.56	100,928.56	100,928.56	0.00	0.00	0.00	0.00 Sin Contratos	Sin Proyectos	N/A	N/A	Validado	
Municipio de Teapa	1 - Gasto corriente	256 - Fibras sintéticas, hules, plásticos y derivados	0.00	1,170.53	1,170.53	1,170.53	0.00	0.00	0.00	0.00 Sin Contratos	Sin Proyectos	N/A	N/A	Validado	
Municipio de Teapa	1 - Gasto corriente	272 - Premas de seguridad y protección personal	0.00	9,719.47	9,719.47	9,719.47	0.00	0.00	0.00	0.00 Sin Contratos	Sin Proyectos	N/A	N/A	Validado	
Municipio de Teapa	1 - Gasto corriente	291 - Herramientas menores	0.00	325.43	325.43	325.43	0.00	0.00	0.00	0.00 Sin Contratos	Sin Proyectos	N/A	N/A	Validado	
Municipio de Teapa	1 - Gasto corriente	325 - Arrendamiento de equipo de transporte	1,617,000.00	1,283,933.12	1,283,933.12	1,283,933.12	1,283,933.12	1,283,933.12	1,283,933.12	1,283,933.12 Sin Contratos	Sin Proyectos	N/A	N/A	Validado	
Municipio de Teapa	1 - Gasto corriente	326 - Arrendamiento de maquinaria, otros equipos y herramientas	0.00	166,355.89	166,355.89	166,355.89	156,710.25	156,710.25	156,710.25	156,710.25 Sin Contratos	Sin Proyectos	N/A	N/A	Validado	

*[Handwritten signatures and initials]*

INFORME SOBRE EL EJERCICIO, DESTINO, Y RESULTADOS DE LOS RECURSOS FEDERALES TRANSFERIDOS

H. AYUNTAMIENTO CONSTITUCIONAL  
TEAPA, TABASCO

SISTEMA DE SEGUIMIENTO DE LOS RECURSOS FEDERALES TRANSFERIDOS  
MODULO: EJERCICIO DEL GASTO  
ENTIDAD: TABASCO  
PERIODO: CUARTO TRIMESTRE 2024

2021-2024



Entidad	Municipio	Tipo de Registro	Ciclo de Recurso	Tipo de Recurso	Descripción Ramo	Clave Ramo	Descripción Programa	Clave Programa	Programa Fondo Convenio - Especifico	Dependencia Ejecutora	Rendimiento Financiero	Reintegro
Tabasco	Teapa	Partida genérica	2024	FEDERALES (APORTACIONES, SUBSIDIOS Y CONVENIOS)	Aportaciones Federales para Entidades Federativas y Municipios	33	FAIS Municipal y de las Demarcaciones Territoriales del Distrito Federal	1004		Municipio de Teapa		
Tabasco	Teapa	Partida genérica	2024	FEDERALES (APORTACIONES, SUBSIDIOS Y CONVENIOS)	Aportaciones Federales para Entidades Federativas y Municipios	33	FAIS Municipal y de las Demarcaciones Territoriales del Distrito Federal	1004		Municipio de Teapa		
Tabasco	Teapa	Partida genérica	2024	FEDERALES (APORTACIONES, SUBSIDIOS Y CONVENIOS)	Aportaciones Federales para Entidades Federativas y Municipios	33	FAIS Municipal y de las Demarcaciones Territoriales del Distrito Federal	1004		Municipio de Teapa		
Tabasco	Teapa	Partida genérica	2024	FEDERALES (APORTACIONES, SUBSIDIOS Y CONVENIOS)	Aportaciones Federales para Entidades Federativas y Municipios	33	FAIS Municipal y de las Demarcaciones Territoriales del Distrito Federal	1004		Municipio de Teapa		
Tabasco	Teapa	Partida genérica	2024	FEDERALES (APORTACIONES, SUBSIDIOS Y CONVENIOS)	Aportaciones Federales para Entidades Federativas y Municipios	33	FAIS Municipal y de las Demarcaciones Territoriales del Distrito Federal	1004		Municipio de Teapa		
Tabasco	Teapa	Partida genérica	2024	FEDERALES (APORTACIONES, SUBSIDIOS Y CONVENIOS)	Aportaciones Federales para Entidades Federativas y Municipios	33	FAIS Municipal y de las Demarcaciones Territoriales del Distrito Federal	1004		Municipio de Teapa		
Tabasco	Teapa	Programa presupuestario	2024	FEDERALES (APORTACIONES, SUBSIDIOS Y CONVENIOS)	Aportaciones Federales para Entidades Federativas y Municipios	33	FAIS Municipal y de las Demarcaciones Territoriales del Distrito Federal	1004	Sin Especificar	Sin Especificar	2,546.73	0.00
Tabasco	Teapa	Partida genérica	2024	FEDERALES (APORTACIONES, SUBSIDIOS Y CONVENIOS)	Aportaciones Federales para Entidades Federativas y Municipios	33	FORTAMUN	1005		Municipio de Teapa		

Handwritten signatures and initials at the bottom of the page.

INFORME SOBRE EL EJERCICIO, DESTINO, Y RESULTADOS DE LOS RECURSOS FEDERALES TRANSFERIDOS

H. AYUNTAMIENTO CONSTITUCIONAL  
TEAPA, TABASCO

MODULO: EJERCICIO DEL GASTO  
ENTIDAD: TABASCO  
PERIODO: CUARTO TRIMESTRE 2024

2021-2024



Dependencia Ejecutora	Tipo de Gasto	Partida	Aprobado	Modificado	Recaudado (Ministrado)	Comprometido	Devengado	Ejercido	Pagado	Contratos	Proyectos	Pagado SHCP	Pagado EF	ESTATUS	Observaciones (Captura)
Municipio de Teapa	1 - Gasto corriente	347 - Fletes y maniobras	0.00	82,520.69	82,520.69	82,520.69	59,044.89	59,044.89	59,044.89	Sin Contratos	Sin Proyectos	N/A	N/A	Validado	
Municipio de Teapa	2 - Gasto de Inversion	612 - Edificación no habitacional	0.00	2,935,849.53	2,935,849.53	2,935,849.53	2,935,849.53	2,935,849.53	2,932,460.10	Sin Contratos	Sin Proyectos	N/A	N/A	Validado	
Municipio de Teapa	2 - Gasto de Inversion	613 - Construcción de obras para el abastecimiento de agua, petróleo, gas, electricidad, etc.	0.00	12,120,419.85	12,120,419.85	12,120,419.85	11,643,517.05	11,643,517.05	9,434,819.85	Sin Contratos	Sin Proyectos	N/A	N/A	Validado	
Municipio de Teapa	2 - Gasto de Inversion	614 - División de terrenos y construcción de obras de urbanización	0.00	19,212,571.63	19,212,571.63	19,212,571.63	19,212,571.63	19,212,570.73	19,188,816.78	Sin Contratos	Sin Proyectos	N/A	N/A	Validado	
Municipio de Teapa	2 - Gasto de Inversion	615 - Construcción de vías de comunicación	0.00	326,605.92	326,605.92	326,605.92	326,605.92	326,605.92	326,605.92	Sin Contratos	Sin Proyectos	N/A	N/A	Validado	
Municipio de Teapa	2 - Gasto de Inversion	625 - Construcción de vías de comunicación	0.00	1,226,766.68	1,226,766.68	1,226,766.68	1,226,766.36	1,226,766.36	1,226,186.16	Sin Contratos	Sin Proyectos	N/A	N/A	Validado	
Municipio de Teapa	1 - Gasto corriente	799 - Otras erogaciones especiales	52,283,000.00	456.50	456.50	456.50	0.00	0.00	0.00	Sin Contratos	Sin Proyectos	N/A	N/A	Validado	
Municipio de Teapa	1 - Gasto corriente	851 - Convenios de reasignación	0.00	12,988,109.55	12,988,109.55	12,988,109.55	12,988,109.55	12,988,109.55	12,988,109.55	Sin Contratos	Sin Proyectos	N/A	N/A	Validado	
Sin Especificar		Total del Programa Presupuestario	53,900,000.00	51,484,097.73	51,484,097.73	51,484,097.73	49,889,946.30	49,889,947.40	47,653,526.62	Sin Contratos	Sin Proyectos	N/A	51,481,551.00		
Municipio de Teapa	1 - Gasto corriente	113 - Sueldos base al personal permanente	22,806,449.30	22,342,673.32	22,342,673.32	22,342,673.32	22,342,673.32	22,342,673.32	21,600,027.19	Sin Contratos	Sin Proyectos	N/A	N/A	Validado	

Handwritten signatures and initials at the bottom of the page.

INFORME SOBRE EL EJERCICIO, DESTINO, Y RESULTADOS DE LOS RECURSOS FEDERALES TRANSFERIDOS  
 SISTEMA DE SEGUIMIENTO DE LOS RECURSOS FEDERALES TRANSFERIDOS  
 H. AYUNTAMIENTO CONSTITUCIONAL  
 TEAPA, TABASCO

MODULO: EJERCICIO DEL GASTO  
 ENTIDAD: TABASCO  
 PERIODO: CUARTO TRIMESTRE 2024

2021-2024



Entidad	Municipio	Tipo de Registro	Ciclo de Recurso	Tipo de Recurso	Descripción Ramo	Clave Ramo	Descripción Programa	Clave Programa	Programa Fondo Convenio - Especifico	Dependencia Ejecutora	Rendimiento Financiero	Reintegro
Tabasco	Teapa	Partida genérica	2024	FEDERALES (APORTACIONES, SUBSIDIOS Y CONVENIOS)	Aportaciones Federales para Entidades Federativas y Municipios	33	FORTAMUN	1005		Municipio de Teapa		
Tabasco	Teapa	Partida genérica	2024	FEDERALES (APORTACIONES, SUBSIDIOS Y CONVENIOS)	Aportaciones Federales para Entidades Federativas y Municipios	33	FORTAMUN	1005		Municipio de Teapa		
Tabasco	Teapa	Partida genérica	2024	FEDERALES (APORTACIONES, SUBSIDIOS Y CONVENIOS)	Aportaciones Federales para Entidades Federativas y Municipios	33	FORTAMUN	1005		Municipio de Teapa		
Tabasco	Teapa	Partida genérica	2024	FEDERALES (APORTACIONES, SUBSIDIOS Y CONVENIOS)	Aportaciones Federales para Entidades Federativas y Municipios	33	FORTAMUN	1005		Municipio de Teapa		
Tabasco	Teapa	Partida genérica	2024	FEDERALES (APORTACIONES, SUBSIDIOS Y CONVENIOS)	Aportaciones Federales para Entidades Federativas y Municipios	33	FORTAMUN	1005		Municipio de Teapa		
Tabasco	Teapa	Partida genérica	2024	FEDERALES (APORTACIONES, SUBSIDIOS Y CONVENIOS)	Aportaciones Federales para Entidades Federativas y Municipios	33	FORTAMUN	1005		Municipio de Teapa		

Handwritten signatures and initials at the bottom of the page.

INFORME SOBRE EL EJERCICIO, DESTINO, Y RESULTADOS DE LOS RECURSOS FEDERALES TRANSFERIDOS

H. AYUNTAMIENTO CONSTITUCIONAL  
TEAPA, TABASCO

MODULO: EJERCICIO DEL GASTO  
ENTIDAD: TABASCO  
PERIODO: CUARTO TRIMESTRE 2024

2021-2024



Dependencia Ejecutora	Tipo de Gasto	Partida	Aprobado	Modificado	Recaudado (Ministrado)	Comprometido	Devengado	Ejercido	Pagado	Contratos	Proyectos	Pagado SHCP	Pagado EF	ESTATUS	Observaciones (Captura)
Municipio de Teapa	1 - Gasto corriente	131 - Primas por años de servicios efectivos prestados	1,259,894.03	1,252,652.55	1,252,652.55	1,252,652.55	1,252,652.55	1,252,652.55	1,250,293.01	Sin Contratos	Sin Proyectos	N/A	N/A	Validado	
Municipio de Teapa	1 - Gasto corriente	132 - Primas de vacaciones, dominical y gratificación de fin de año	8,233,178.92	7,099,615.51	7,099,615.51	7,099,615.51	7,099,615.51	7,099,615.51	7,039,341.84	Sin Contratos	Sin Proyectos	N/A	N/A	Validado	
Municipio de Teapa	1 - Gasto corriente	134 - Compensaciones	981,625.97	1,006,479.13	1,006,479.13	1,006,479.13	1,006,479.13	1,006,479.13	1,000,012.39	Sin Contratos	Sin Proyectos	N/A	N/A	Validado	
Municipio de Teapa	1 - Gasto corriente	141 - Aportaciones de seguridad social	5,875,692.67	5,733,325.89	5,733,325.89	5,733,325.89	5,733,325.89	5,733,325.89	4,917,093.83	Sin Contratos	Sin Proyectos	N/A	N/A	Validado	
Municipio de Teapa	1 - Gasto corriente	144 - Aportaciones para seguros	0.00	2,763.18	2,763.18	2,763.18	2,763.18	2,763.18	0.00	Sin Contratos	Sin Proyectos	N/A	N/A	Validado	
Municipio de Teapa	1 - Gasto corriente	154 - Prestaciones contractuales	5,938,608.44	5,840,451.99	5,840,451.99	5,840,451.99	5,840,451.99	5,840,451.99	5,829,599.19	Sin Contratos	Sin Proyectos	N/A	N/A	Validado	
Municipio de Teapa	1 - Gasto corriente	159 - Otras prestaciones sociales y económicas	8,011,540.88	5,502,661.41	5,502,661.41	5,502,661.41	5,502,661.41	5,502,661.41	5,476,529.10	Sin Contratos	Sin Proyectos	N/A	N/A	Validado	
Municipio de Teapa	1 - Gasto corriente	171 - Estimulos	1,103,009.99	1,258,870.70	1,258,870.70	1,258,870.70	1,258,870.70	1,258,870.70	1,049,222.92	Sin Contratos	Sin Proyectos	N/A	N/A	Validado	
Municipio de Teapa	1 - Gasto corriente	261 - Combustibles, lubricantes y aditivos	0.00	107,800.00	107,800.00	107,800.00	107,800.00	107,800.00	107,800.00	Sin Contratos	Sin Proyectos	N/A	N/A	Validado	
Municipio de Teapa	1 - Gasto corriente	311 - Energia eléctrica	0.00	3,299,605.08	3,299,605.08	3,299,605.08	3,299,605.08	3,299,605.08	3,279,582.00	Sin Contratos	Sin Proyectos	N/A	N/A	Validado	

*[Handwritten signatures and initials]*



INFORME SOBRE EL EJERCICIO, DESTINO, Y RESULTADOS DE LOS RECURSOS FEDERALES TRANSFERIDOS

H. AYUNTAMIENTO CONSTITUCIONAL  
TEAPA, TABASCO

MODULO: EJERCICIO DEL GASTO  
ENTIDAD: TABASCO  
PERIODO: CUARTO TRIMESTRE 2024

2021-2024



Entidad	Municipio	Tipo de Registro	Ciclo de Recurso	Tipo de Recurso	Descripción Ramo	Clave Ramo	Descripción Programa	Clave Programa	Programa Fondo Convenio - Especifico	Dependencia Ejecutora	Rendimiento Financiero	Reintegro
Tabasco	Teapa	Partida genérica	2024	FEDERALES (APORTACIONES, SUBSIDIOS Y CONVENIOS)	Aportaciones Federales para Entidades Federativas y Municipios	33	FORTAMUN	1005		Municipio de Teapa		
Tabasco	Teapa	Partida genérica	2024	FEDERALES (APORTACIONES, SUBSIDIOS Y CONVENIOS)	Aportaciones Federales para Entidades Federativas y Municipios	33	FORTAMUN	1005		Municipio de Teapa		
Tabasco	Teapa	Programa presupuestario	2024	FEDERALES (APORTACIONES, SUBSIDIOS Y CONVENIOS)	Aportaciones Federales para Entidades Federativas y Municipios	33	FORTAMUN	1005	Sin Especificar	Sin Especificar	930.25	0.00

*Handwritten signatures and initials:*  
 - A large signature resembling 'M' or 'P' above the first two rows.  
 - A signature resembling 'N' above the third row.  
 - A signature resembling 'A' to the right of the first two rows.  
 - A signature resembling 'Z' to the right of the third row.

INFORME SOBRE EL EJERCICIO, DESTINO, Y RESULTADOS DE LOS RECURSOS FEDERALES TRANSFERIDOS  
 H. AYUNTAMIENTO CONSTITUCIONAL  
 TEAPA, TABASCO

MODULO: EJERCICIO DEL GASTO  
 ENTIDAD: TABASCO  
 PERIODO: CUARTO TRIMESTRE 2024

2021-2024



Dependencia Ejecutora	Tipo de Gasto	Partida	Aprobado	Modificado	Recaudado (Ministrado)	Comprometido	Devengado	Ejercido	Pagado	Contratos	Proyectos	Pagado SHCP	Pagado EF	ESTATUS	Observaciones (Captura)
Municipio de Teapa	1 - Gasto corriente	325 - Arrendamiento de equipo de transporte	0.00	413,017.95	413,017.95	413,017.95	413,017.95	413,017.95	0.00	0.00 Sin Contratos	Sin Proyectos	N/A	N/A	N/A Validado	
Municipio de Teapa	2 - Gasto de Inversion	565 - Equipo de comunicacion y telecomunicacion	0.00	118,539.94	118,539.94	118,539.94	118,539.94	118,539.94	118,539.94	0.00 Sin Contratos	Sin Proyectos	N/A	N/A	N/A Validado	
Municipio de Teapa	1 - Gasto corriente	799 - Otras erogaciones especiales	0.00	48.60	48.60	48.60	0.00	0.00	0.00	0.00 Sin Contratos	Sin Proyectos	N/A	N/A	N/A Validado	
Sin Especificar		Total del Programa Presupuestario	54,210,000.00	53,978,505.25	53,978,505.25	53,978,505.25	53,978,456.65	53,978,456.65	51,668,041.41			N/A	53,977,575.00		

*[Handwritten signatures and initials]*

INFORME SOBRE EL EJERCICIO, DESTINO, Y RESULTADOS DE LOS RECURSOS FEDERALES TRANSFERIDOS

H. AYUNTAMIENTO CONSTITUCIONAL

TEAPA, TABASCO

2021-2024

MODULO: EJERCICIO DEL GASTO  
 ENTIDAD: TABASCO  
 PERIODO: CUARTO TRIMESTRE 2024

**Teapa**



Entidad	Municipio	Tipo de Registro	Ciclo de Recurso	Tipo de Recurso	Descripción Ramo	Clave Ramo	Descripción Programa	Clave Programa	Programa Fondo Convenio - Especifico	Dependencia Ejecutora	Rendimiento Financiero	Reintegro







INFORME SOBRE EL EJERCICIO, DESTINO, Y RESULTADOS DE LOS RECURSOS FEDERALES TRANSFERIDOS

H. AYUNTAMIENTO CONSTITUCIONAL

TEAPA, TABASCO

2021-2024

MODULO: EJERCICIO DEL GASTO  
 ENTIDAD: TABASCO  
 PERIODO: CUARTO TRIMESTRE 2024



Dependencia Ejecutora	Tipo de Gasto	Partida	Aprobado	Modificado	Recaudado (Ministrado)	Comprometido	Devengado	Ejercido	Pagado	Contratos	Proyectos	Pagado SHCP	Pagado EF	ESTATUS	Observaciones (Captura)

MIGUEL ANGEL CONTRERAS VERDUGO  
 PRESIDENTE MUNICIPAL  
 CONSTITUCIONAL DE TEAPA

LIC. JOSE DAVID RODRIGUEZ DEVEZE  
 DIRECTOR DE ADMINISTRACION

LCP. ANA MARIA ROMERO CADENA  
 COORDINADORA DE PROGRAMACION

LCP. JOSE DOMINGUEZ ALVARADO  
 DIRECTOR DE PROGRAMACION

Md. LUIS ALBERTO CHANON CUEVA  
 COORDINADOR DE OBRAS PUBLICAS



Ciclo	Periodo	Entidad Federativa	Municipio	Ramo	Unidad	Programa Presupuestario	Nombre del Programa Presupuestario	Grupo Funcional	Función	Subfunción	Actividad Institucional	Clave del Indicador	Nombre del Indicador
2024	4	Tabasco	Teapa	33 - Aportaciones Federales para Entidades Federativas y Municipios	420 - Dirección General de Programación y Presupuesto C	1004	FAIS Municipal y de las Demarcaciones Territoriales del Distrito Federal	2 - Desarrollo Social	2 - Vivienda y Servicios a la Comunidad	7 - Desarrollo Regional	5 - Fondo de Aportaciones para la Infraestructura Social	191456	Porcentaje de otros proyectos registrados en la MIDS
2024	4	Tabasco	Teapa	33 - Aportaciones Federales para Entidades Federativas y Municipios	420 - Dirección General de Programación y Presupuesto C	1004	FAIS Municipal y de las Demarcaciones Territoriales del Distrito Federal	2 - Desarrollo Social	2 - Vivienda y Servicios a la Comunidad	7 - Desarrollo Regional	5 - Fondo de Aportaciones para la Infraestructura Social	191070	Porcentaje de proyectos Complementarios registrados en la MIDS
2024	4	Tabasco	Teapa	33 - Aportaciones Federales para Entidades Federativas y Municipios	420 - Dirección General de Programación y Presupuesto C	1004	FAIS Municipal y de las Demarcaciones Territoriales del Distrito Federal	2 - Desarrollo Social	2 - Vivienda y Servicios a la Comunidad	7 - Desarrollo Regional	5 - Fondo de Aportaciones para la Infraestructura Social	189338	Porcentaje de proyectos de contribución directa registrados en la MIDS
2024	4	Tabasco	Teapa	33 - Aportaciones Federales para Entidades Federativas y Municipios	420 - Dirección General de Programación y Presupuesto C	1005	FORTAMUN	2 - Desarrollo Social	2 - Vivienda y Servicios a la Comunidad	7 - Desarrollo Regional	6 - Fondo de Aportaciones para el Fortalecimiento de los Municipios y de las Demarcaciones Territoriales del Distrito Federal	190222	Índice de Dependencia Financiera
2024	4	Tabasco	Teapa	33 - Aportaciones Federales para Entidades Federativas y Municipios	420 - Dirección General de Programación y Presupuesto C	1005	FORTAMUN	2 - Desarrollo Social	2 - Vivienda y Servicios a la Comunidad	7 - Desarrollo Regional	6 - Fondo de Aportaciones para el Fortalecimiento de los Municipios y de las Demarcaciones Territoriales del Distrito Federal	187235	Índice en el Ejercicio de Recursos

Handwritten signatures and initials in the bottom right corner of the page.



Programa Presupuestario	Definición del Indicador	Método de Cálculo	Nivel del Indicador	Frecuencia de Medición	Unidad de Medida	Tipo	Dimensión del Indicador	Sentido	Meta programada	Justificación	Detalle	Meta Modificada	Justificación	Detalle	Realizado en el Periodo	Justificación	Detalle	Avance (%)	Flujo
1004	Permite conocer el número de proyectos clasificados como complementarios en el Catálogo FASIS (educación, urbanización, infraestructura productiva, saneamiento) y que han sido registrados en la MIDS para su ejecución durante el año. La clasificación de proyectos Complementarios puede ser consultada en el Catálogo FASIS 2016. Todo proyecto no considerado en el Catálogo como directo o complementario puede considerarse como proyecto especial	(Sumatoria de otros proyectos registrados la MIDS al trimestre correspondiente/Sumatoria de proyectos totales registrados en la MIDS al trimestre correspondiente)*100	Actividad	Trimestral	Porcentaje	Gestió	Eficaci	Descende	0	[just1] {ciclo 2024,1 rim 4 just.Otras causas; usuario la bascolabascot/fecha:1801/25}		0	[just1] {ciclo 2024,1 tim 4 just.Otras causas; usuario la bascolabascot/fecha:1801/25}		0	Incumplimiento o inconformidades de proveedores y contratistas, así como por oposición de grupos sociales		43.01	Validado
1004	Permite conocer el número de proyectos clasificados como complementarios en el Catálogo FASIS (educación, urbanización, infraestructura productiva, saneamiento) y que han sido registrados en la MIDS para su ejecución durante el año. La clasificación de proyectos Complementarios puede ser consultada en el Catálogo FASIS 2016	(Sumatoria de proyectos complementarios registrados en la MIDS al trimestre correspondiente/Sumatoria de proyectos totales registrados en la MIDS al trimestre correspondiente)*100	Actividad	Trimestral	Porcentaje	Gestió	Eficaci	Descende	16.3636	[just1] {ciclo 2024,1 rim 4 just.Otras causas; usuario la sachionona, fecha :1401/25}		16.3636	[just1] {ciclo 2024,1 tim 4 just.Otras causas; usuario la sachionona, fecha a:1401/25}		38.04			43.01	Validado
1004	Permite conocer la proporción de proyectos clasificados como de contribución directa en el Catálogo FASIS (proyectos de servicios básicos, calidad y espacios de la vivienda, salud, educación y alimentación) respecto del total de proyectos que han sido registrados en la MIDS para su ejecución durante el año. La clasificación de proyectos Directos puede ser consultada en el Catálogo FASIS 2016	(Sumatoria de proyectos de contribución directa registrados en la MIDS al trimestre correspondiente/Sumatoria de proyectos totales registrados en la MIDS al trimestre correspondiente)*100	Actividad	Trimestral	Porcentaje	Gestió	Eficaci	Ascendent	83.6364	[just1] {ciclo 2024,1 rim 4 just.Otras causas; usuario la sachionona, fecha :1401/25}		83.6364	[just1] {ciclo 2024,1 tim 4 just.Otras causas; usuario la sachionona, fecha a:1401/25}		61.96			74.08	Validado
1005	Del total de los ingresos propios registrados por el municipio o demarcación territorial de la Ciudad de México, este indicador mostrará la razón en relación con los recursos del FORTAMUN. Los ingresos como otros ingresos como derechos, productos y aprovechamientos. Este indicador busca conocer la dependencia municipal a los recursos federales invertidos a través del FORTAMUN, comparándolos con los ingresos recibidos a partir de una política recaudatoria municipal activa para fortalecer sus ingresos y equivar el gasto público para el desarrollo del municipio. El indicador muestra la proporción que debe considerarse en el ingreso recaudado.	(Recursos ministrados del FORTAMUN al municipio o demarcación territorial/Ingresos propios registrados por el municipio o demarcación territorial de la Ciudad de México)	Propósito	Semestral	Ora	Estraté	Eficaci	Descende	2.9067	[just1] {ciclo 2024,1 rim 4 just.Otras causas; usuario an arrieroenc, fecha :1501/25}		2.9067	[just1] {ciclo 2024,1 tim 4 just.Otras causas; usuario an arrieroenc, fecha :1501/25}		2.901			100	Validado
1005	Del monto anual aprobado de FORTAMUN al municipio o demarcación territorial de la Ciudad de México, este indicador muestra el porcentaje de recursos ejercidos por el municipio o demarcación territorial de la Ciudad de México acumulados al periodo que se reporta.	(Gasto ejercido del FORTAMUN por el municipio o demarcación territorial / Monto anual aprobado del FORTAMUN al municipio o demarcación territorial)*100	Actividad	Trimestral	Porcentaje	Gestió	Eficaci	Ascendent	100	[just1] {ciclo 2024,1 rim 4 just.Otras causas; usuario an arrieroenc, fecha :1501/25}		100	[just1] {ciclo 2024,1 tim 4 just.Otras causas; usuario an arrieroenc, fecha :1501/25}		100			100	Validado

Handwritten signatures and initials at the bottom of the page, including a large signature on the left and several initials on the right.



Ciclo	Periodo	Entidad Federativa	Municipio	Ramo	Unidad	Programa Presupuestario	Nombre del Programa Presupuestario	Grupo Funcional	Función	Subfunción	Actividad Institucional	Clave del Indicador	Nombre del Indicador
2024	4	Tabasco	Teapa	33 - Aportaciones Federales para Entidades Federativas y Municipios	420 - Dirección General de Programación y Presupuesto C	1005	FORTAMUN	2 - Desarrollo Social	2 - Vivienda y Servicios a la Comunidad	7 - Desarrollo Regional	6 - Fondo de Aportaciones para el Fortalecimiento de los Municipios y de las Demarcaciones Territoriales del Distrito Federal	194775	Porcentaje de recursos destinados a la modernización de los sistemas de recaudación local
2024	4	Tabasco	Teapa	33 - Aportaciones Federales para Entidades Federativas y Municipios	420 - Dirección General de Programación y Presupuesto C	1005	FORTAMUN	2 - Desarrollo Social	2 - Vivienda y Servicios a la Comunidad	7 - Desarrollo Regional	6 - Fondo de Aportaciones para el Fortalecimiento de los Municipios y de las Demarcaciones Territoriales del Distrito Federal	194772	Porcentaje de recursos destinados al cumplimiento de obligaciones financieras
2024	4	Tabasco	Teapa	33 - Aportaciones Federales para Entidades Federativas y Municipios	420 - Dirección General de Programación y Presupuesto C	1005	FORTAMUN	2 - Desarrollo Social	2 - Vivienda y Servicios a la Comunidad	7 - Desarrollo Regional	6 - Fondo de Aportaciones para el Fortalecimiento de los Municipios y de las Demarcaciones Territoriales del Distrito Federal	194776	Porcentaje de recursos destinados al mantenimiento de infraestructura
2024	4	Tabasco	Teapa	33 - Aportaciones Federales para Entidades Federativas y Municipios	420 - Dirección General de Programación y Presupuesto C	1005	FORTAMUN	2 - Desarrollo Social	2 - Vivienda y Servicios a la Comunidad	7 - Desarrollo Regional	6 - Fondo de Aportaciones para el Fortalecimiento de los Municipios y de las Demarcaciones Territoriales del Distrito Federal	194774	Porcentaje de recursos destinados al pago de descargas de aguas residuales

Handwritten signatures and initials at the bottom of the page, including a large signature on the left and several initials on the right.



Programa Presupuestario	Definición del Indicador	Método de Cálculo	Nivel del Indicador	Frecuencia de Medición	Unidad de Medida	Tipo	Dimensión del Indicador	Sentido	Meta programada	Justificación	Detalle	Meta Modificada	Justificación	Detalle	Realizado en el Periodo	Justificación	Detalle	Avance (%)	Flujo
1005	Del monto total del FORTAMUN ministrado al municipio o demarcación territorial al periodo que se reporta, el indicador muestra que porcentaje se destino a la modernización de los sistemas de recaudación local / Monto total del FORTAMUN ministrado al municipio o demarcación territorial al periodo que se reporta) *100	(Monto ejercido para la modernización de los sistemas de recaudación local / Monto total del FORTAMUN ministrado al municipio o demarcación territorial al periodo que se reporta) *100	Componente	Semestral	Porcentaje	Estratégico	Eficacia	Ascendente	0	Just1 (ciclo 2024,1 rim 4 Just.Otras causas; usuario an anterior;c; fecha 2001/25)		0	Just1 (ciclo 2024,1 rim 4 Just.Otras causas; usuario an anterior;c; fecha 2001/25)		0			N/D	Validado
1005	Del monto total del FORTAMUN ministrado al municipio o demarcación territorial al periodo que se reporta, el indicador muestra que porcentaje se destino al pago de derechos y aprovechamientos por concepto de agua. Los montos correspondientes a las dos variables son acumulados al periodo que se reporta	(Monto ejercido para el pago de derechos y aprovechamientos por concepto de agua / Monto total del FORTAMUN ministrado al municipio o demarcación territorial al periodo que se reporta) *100	Componente	Semestral	Porcentaje	Estratégico	Eficacia	Ascendente	0	Just1 (ciclo 2024,1 rim 4 Just.Otras causas; usuario an anterior;c; fecha 2001/25)		0	Just1 (ciclo 2024,1 rim 4 Just.Otras causas; usuario an anterior;c; fecha 2001/25)		0			N/D	Validado
1005	Del monto total del FORTAMUN ministrado al municipio o demarcación territorial al periodo que se reporta, el indicador muestra que porcentaje se destino al mantenimiento de infraestructura. Los montos correspondientes a las dos variables son acumulados al periodo que se reporta	(Monto ejercido para el pago de mantenimiento de infraestructura / Monto total del FORTAMUN ministrado al municipio o demarcación territorial al periodo que se reporta) *100	Componente	Semestral	Porcentaje	Estratégico	Eficacia	Ascendente	0	Just1 (ciclo 2024,1 rim 4 Just.Otras causas; usuario an anterior;c; fecha 2001/25)		0	Just1 (ciclo 2024,1 rim 4 Just.Otras causas; usuario an anterior;c; fecha 2001/25)		0			N/D	Validado

Handwritten signatures and initials at the bottom of the page.





Ciclo	Periodo	Trimestre	Entidad Federativa	Municipio	Ramo	Unidad	Programa Presupuestario	Nombre del Programa Presupuestario	Grupo Funcional	Función	Subfunción	Actividad Institucional	Clave del Indicador	Nombre del Indicador
2024	4	4	Tabasco	Teapa	33 - Aportaciones Federales para Entidades Federativas Y Municipios	420 - Dirección General de Programación Y Presupuesto C	1005	FORTAMUN	2 - Desarrollo Social	2 - Vivienda Y Servicios a la Comunidad	7 - Desarrollo Regional	6 - Fondo de Aportaciones para el Fortalecimiento de los Municipios Y de las Demarcaciones Territoriales del Distrito Federal	194777	Porcentaje de recursos destinados al pago de necesidades vinculadas con la seguridad publica del Distrito Federal
2024	4	4	Tabasco	Teapa	33 - Aportaciones Federales para Entidades Federativas Y Municipios	420 - Dirección General de Programación Y Presupuesto C	1005	FORTAMUN	2 - Desarrollo Social	2 - Vivienda Y Servicios a la Comunidad	7 - Desarrollo Regional	6 - Fondo de Aportaciones para el Fortalecimiento de los Municipios Y de las Demarcaciones Territoriales del Distrito Federal	189315	Porcentaje de recursos FORTAMUN recibidos por municipios y demarcaciones territoriales de la Ciudad de México
2024	4	4	Tabasco	Teapa	33 - Aportaciones Federales para Entidades Federativas Y Municipios	420 - Dirección General de Programación Y Presupuesto C	1005	FORTAMUN	2 - Desarrollo Social	2 - Vivienda Y Servicios a la Comunidad	7 - Desarrollo Regional	6 - Fondo de Aportaciones para el Fortalecimiento de los Municipios Y de las Demarcaciones Territoriales del Distrito Federal	189370	Tasa de utilización del ingreso disponible del municipio o demarcación territorial de la Ciudad de México

Handwritten signatures and initials in blue ink, including a large signature on the left and several initials on the right.



Programa Presupuestario	Definición del Indicador	Método de Cálculo	Nivel del Indicador	Frecuencia de Medición	Unidad de Medida	Tipo	Dimensión del Indicador	Sentido	Meta programada	Justificación	Detalle	Meta Modificada	Justificación	Detalle	Realizado en el Periodo	Justificación	Detalle	Avance (%)	Flujo
1005	Del monto total del FORTAMUN ministrado al municipio o demarcación territorial al periodo que se reporta, el indicador muestra que porcentaje se destinó al pago de necesidades vinculadas con la seguridad pública. Los montos correspondientes a las dos variables son acumulados al periodo que se reporta	(Monto ejercido para el pago de necesidades vinculadas con la seguridad pública / Monto total del FORTAMUN ministrado al municipio o demarcación territorial al periodo que se reporta)*100	Componente	Semestral	Porcentaje	Estrategico	Eficacia	Ascendente	100	Just1 (código 2024,1 tim 4 Just Otras causas; usuario an anteriorroc; fecha :15/01/23)		100	Just1 (código 2024, tim 4 Just Otras causas; usuario an anteriorroc; fecha :15/01/23)		92.64			N/D	Validado
1005	Del monto anual aprobado de FORTAMUN al municipio o demarcación territorial de la Ciudad de México, este indicador muestra el porcentaje de recursos transferidos al municipio o demarcación territorial de la Ciudad de México acumulados al periodo que se reporta	(Recursos transferidos del FORTAMUN al municipio o demarcación territorial de la Ciudad de México / Monto anual aprobado del FORTAMUN en el municipio o demarcación territorial de la Ciudad de México)*100	Componente	Trimestral	Porcentaje	Gasto	Eficacia	Ascendente	100	Just1 (código 2024,1 tim 4 Just Otras causas; usuario an anteriorroc; fecha :15/01/23)		100	Just1 (código 2024, tim 4 Just Otras causas; usuario an anteriorroc; fecha :15/01/23)		100			N/D	Validado
1005	Este indicador muestra la variación del ingreso disponible municipal o demarcación territorial de la Ciudad de México del ejercicio fiscal actual respecto del ingreso disponible municipal o demarcación territorial de la Ciudad de México del ejercicio fiscal inmediato anterior. Los ingresos disponibles se refieren al Ingreso de Libre Disposición, según lo señalado en la Ley de Disciplina Financiera de las Entidades Federativas y los Municipios, y está compuesto por los Ingresos Locales y las Participaciones Federales, así como los recursos que, en su	[(Ingreso disponible municipal o de la demarcación territorial de la Ciudad de México en el año t / Ingreso disponible municipal o de la demarcación territorial de la Ciudad de México del año t-1)-1]*100	Propósito	Anual	Porcentaje	Estrategico	Eficacia	Ascendente	0	Just1 (código 2024,1 tim 4 Just Otras causas; usuario an anteriorroc; fecha :17/01/23)		0	Just1 (código 2024, tim 4 Just Otras causas; usuario an anteriorroc; fecha :17/01/23)		0			N/D	Validado

MIGUEL ANGEL CONTRERAS VERDUGO  
 PRESIDENTE MUNICIPAL  
 CONSTITUCIONAL DE TEAPA

LIC. JOSE DAVID RODRIGUEZ DEVEZE  
 DIRECTOR DE ADMINISTRACION

LCP ANA MARIA ROMERO SAGENA  
 COORDINADORA DE PROGRAMACION

LCP JOSE DOMINGO MAREZ ALVARADO  
 DIRECTOR DE PROGRAMACION

ING. CES ALBERTO CHANOTZ ANOZ  
 COORDINADOR DE OBRAS PUBLICAS